

DEPARTEMENT DE LA MARNE (51)
COMMUNES D'ANGLUZELLES-ET-COURCELLES, CORROY, FAUX-FRESNAY, GOURGANÇON ET OGNES

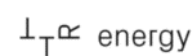


" EXTENSION SUD MARNE "

IMPLANTATION DE 15 EOLIENNES ET DE 3 POSTES DE LIVRAISON (PDL 9/10 et 11 - PDL 12 et 13)

SEPTEMBRE 2020

MAITRE
D'OUVRAGE

 energy

EOLE EXTENSION SUD MARNE SAS
19 Avenue Charles de Gaulle
08300 RETHÉL

BUREAU
D'ETUDES

 Asteca

ASTECA SAS
ZONE ECOPARC OCEANIS - BAT. 1B
35 rue HAROUN TAZIEFF
54320 MAXEVILLE
Tél : 03 83 54 04 69 / Fax : 03 83 28 51 45

AUTORISATION
ENVIRONNEMENTALE

AE

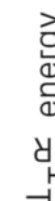
SOMMAIRE - PIECES GRAPHIQUES

AUTORISATION ENVIRONNEMENTALE

| | |
|---|---|
| <p>Page 01 : SOMMAIRE</p> <p>Page 02 : LOCALISATION / SITUATION DU PROJET - 1/25 000°</p> <p>Page 03 : REPERAGE PHOTOGRAPHIQUE - 1/50 000°</p> <p>Page 04 : PRINCIPE ACCES / CIRCULATION - 1/20 000°</p> <p>Page 05 : NOTICE DE PRESENTATION</p> <p>Page 06 : VUE GLOBALE D'IMPLANTATION - 1/20 000°</p> <p>Page 07 : VUE GENERALE DU PARC (1/3) - 1/10 000°</p> <p>Page 08 : VUE GENERALE DU PARC (2/3) - 1/10 000°</p> <p>Page 09 : VUE GENERALE DU PARC (3/3) - 1/10 000°</p> <p>Page 10 : VUE D'ENSEMBLE (1/7) - EF1/EF2/EF3/EG1/EG2 - 1/5 000°</p> <p>Page 11 : VUE D'ENSEMBLE (2/7) - EF2/EF3/EF4/EG2/EG3 - 1/5 000°</p> <p>Page 12 : VUE D'ENSEMBLE (3/7) - EG3/EH1 - 1/5 000°</p> <p>Page 13 : VUE D'ENSEMBLE (4/7) - EC9/ED8 - 1/5 000°</p> <p>Page 14 : VUE D'ENSEMBLE (5/7) - EI1/EI2 - 1/5 000°</p> <p>Page 15 : VUE D'ENSEMBLE (6/7) - EJ1/EJ2 - 1/5 000°</p> <p>Page 16 : VUE D'ENSEMBLE (7/7) - EJ3 - 1/5 000°</p> <p>Page 17 : PLAN DE MASSE Eolienne EF1 - 1/1 000° (Rayon de 35 m autour des installations projetées)</p> <p>Page 18 : PLAN DE MASSE Eolienne EF2 - 1/1 000° (Rayon de 35 m autour des installations projetées)</p> <p>Page 19 : PLAN DE MASSE Eolienne EF3 - 1/1 000° (Rayon de 35 m autour des installations projetées)</p> <p>Page 20 : PLAN DE MASSE Eolienne EF4 - 1/1 000° (Rayon de 35 m autour des installations projetées)</p> <p>Page 21 : PLAN DE MASSE Eolienne EG1 - 1/1 000° (Rayon de 35 m autour des installations projetées)</p> <p>Page 22 : PLAN DE MASSE Eolienne EG2 - 1/1 000° (Rayon de 35 m autour des installations projetées)</p> <p>Page 23 : PLAN DE MASSE Eolienne EG3 - 1/1 000° (Rayon de 35 m autour des installations projetées)</p> <p>Page 24 : PLAN DE MASSE Eolienne EH1 - 1/1 000° (Rayon de 35 m autour des installations projetées)</p> <p>Page 25 : PLAN DE MASSE Eolienne EC9 - 1/1 000° (Rayon de 35 m autour des installations projetées)</p> <p>Page 26 : PLAN DE MASSE Eolienne ED8 - 1/1 000° (Rayon de 35 m autour des installations projetées)</p> <p>Page 27 : PLAN DE MASSE Eolienne EI1 - 1/1 000° (Rayon de 35 m autour des installations projetées)</p> <p>Page 28 : PLAN DE MASSE Eolienne EI2 - 1/1 000° (Rayon de 35 m autour des installations projetées)</p> <p>Page 29 : PLAN DE MASSE Eolienne EJ1 - 1/1 000° (Rayon de 35 m autour des installations projetées)</p> <p>Page 30 : PLAN DE MASSE Eolienne EJ2 - 1/1 000° (Rayon de 35 m autour des installations projetées)</p> | <p>Page 31 : PLAN DE MASSE Eolienne EJ3 - 1/1 000° (Rayon de 35 m autour des installations projetées)</p> <p>Page 32 : PLAN DE MASSE - 1/200° & 1/500° Poste de Livraison (PDL 9/10 et 11) - Coupe de Profil</p> <p>Page 33 : PLAN DE MASSE - 1/200° & 1/500° Poste de Livraison (PDL 12)</p> <p>Page 34 : PLAN DE MASSE - 1/200° & 1/500° Poste de Livraison (PDL 13)</p> <p>Page 35 : ELEVATION / PROFIL Eolienne EF1 - 1/1 000°</p> <p>Page 36 : ELEVATION / PROFIL Eolienne EF2 - 1/1 000°</p> <p>Page 37 : ELEVATION / PROFIL Eolienne EF3 - 1/1 000°</p> <p>Page 38 : ELEVATION / PROFIL Eolienne EF4 - 1/1 000°</p> <p>Page 39 : ELEVATION / PROFIL Eolienne EG1 - 1/1 000°</p> <p>Page 40 : ELEVATION / PROFIL Eolienne EG2 - 1/1 000°</p> <p>Page 41 : ELEVATION / PROFIL Eolienne EG3 - 1/1 000°</p> <p>Page 42 : ELEVATION / PROFIL Eolienne EH1 - 1/1 000°</p> <p>Page 43 : ELEVATION / PROFIL Eolienne EC9 - 1/1 000°</p> <p>Page 44 : ELEVATION / PROFIL Eolienne ED8 - 1/1 000°</p> <p>Page 45 : ELEVATION / PROFIL Eolienne EI1 - 1/1 000°</p> <p>Page 46 : ELEVATION / PROFIL Eolienne EI2 - 1/1 000°</p> <p>Page 47 : ELEVATION / PROFIL Eolienne EJ1 - 1/1 000°</p> <p>Page 48 : ELEVATION / PROFIL Eolienne EJ2 - 1/1 000°</p> <p>Page 49 : ELEVATION / PROFIL Eolienne EJ3 - 1/1 000°</p> <p>Page 50 : PLAN/FACADES/Poste de Livraison (PDL 9/10 et 11) - 1/100° - 1/200°</p> <p>Page 51 : PLAN/FACADES/PROFIL Poste de Livraison (PDL 12) - 1/100° - 1/200°</p> <p>Page 52 : PLAN/FACADES/PROFIL Poste de Livraison (PDL 13) - 1/100° - 1/200°</p> <p>Page 53 : INSERTIONS ET PHOTOGRAPHIES EOLIENNES 1/2 (Environnement proche et lointain)</p> <p>Page 54 : INSERTIONS ET PHOTOGRAPHIES EOLIENNES 2/2 (Environnement proche et lointain)</p> <p>Page 55 : RECAPITULATIF (Coordonnées)</p> <p>Page 56 : RECAPITULATIF (Parcelles et Propriétaires)</p> <p>Plans Réglementaires</p> <p>P.Rglt. 01 : Situation (Rayon 6 km) - 1/25 000°</p> <p>P.Rglt. 02 : Repérage Plans des Abords et Installations - 1/10 000°</p> <p>P.Rglt. 03 : Abords des installations (1/6) - 1/2 500°</p> <p>P.Rglt. 04 : Abords des installations (2/6) - 1/2 500°</p> <p>P.Rglt. 05 : Abords des installations (3/6) - 1/2 500°</p> <p>P.Rglt. 06 : Abords des installations (4/6) - 1/2 500°</p> <p>P.Rglt. 07 : Abords des installations (5/6) - 1/2 500°</p> <p>P.Rglt. 08 : Abords des installations (6/6) - 1/2 500°</p> <p>P.Rglt. 09 : PLAN D'IMPLANTATION ET CONTRAINTES - 1/5 000° (900x1800)</p> |
|---|---|

MAITRE D'OUVRAGE :
EOLIE EXTENSION SUD MARNE SAS
19 Avenue Charrier de Gaulle
08300 RETHHEL

BUREAU D'ETUDES :
ASTECA SAS
ECOPARC - OCEANIS - Bâtiment 1b
35, rue Haroun Tazieff
54 320 MAXEVILLE
Tél. 03.83.54.04.89 - Fax. 03.83.28.51.45



"EXTENSION SUD MARNE"

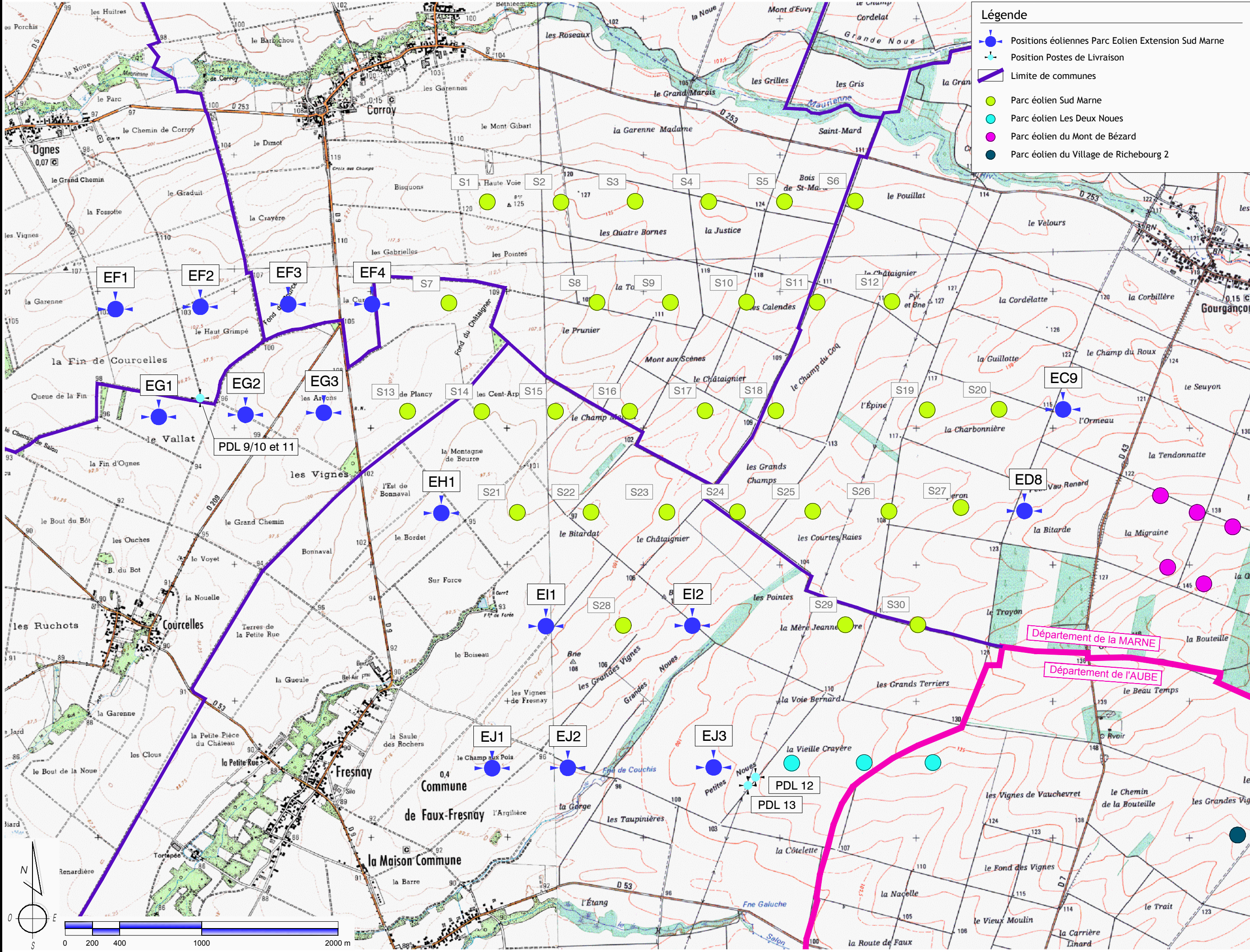
Communes d'Angluzelles-et-Courcelles, Corroy, Faux-Fresnay, Gougançon et Ognès

SOMMAIRE

AE

30/09/2020

01



- Légende**
- Positions éoliennes Parc Eolien Extension Sud Marne
 - Position Postes de Livraison
 - Limite de communes
 - Parc éolien Sud Marne
 - Parc éolien Les Deux Noues
 - Parc éolien du Mont de Bézard
 - Parc éolien du Village de Richebourg 2

MAITRE DOUVREAGE :
 EOLE EXTENSION SUD MARNE SAS
 19 Avenue Charlies de Gaulle
 08300 RETHEL

BUREAU D'ETUDES :
 ASTECA SAS
 ECOPARC - OCEANIS - Bâtiment 1b
 35, rue Haroun Tazieff
 54 320 MAXEVILLE
 Tél. 03.83.54.04.69 - Fax. 03.83.28.51.45



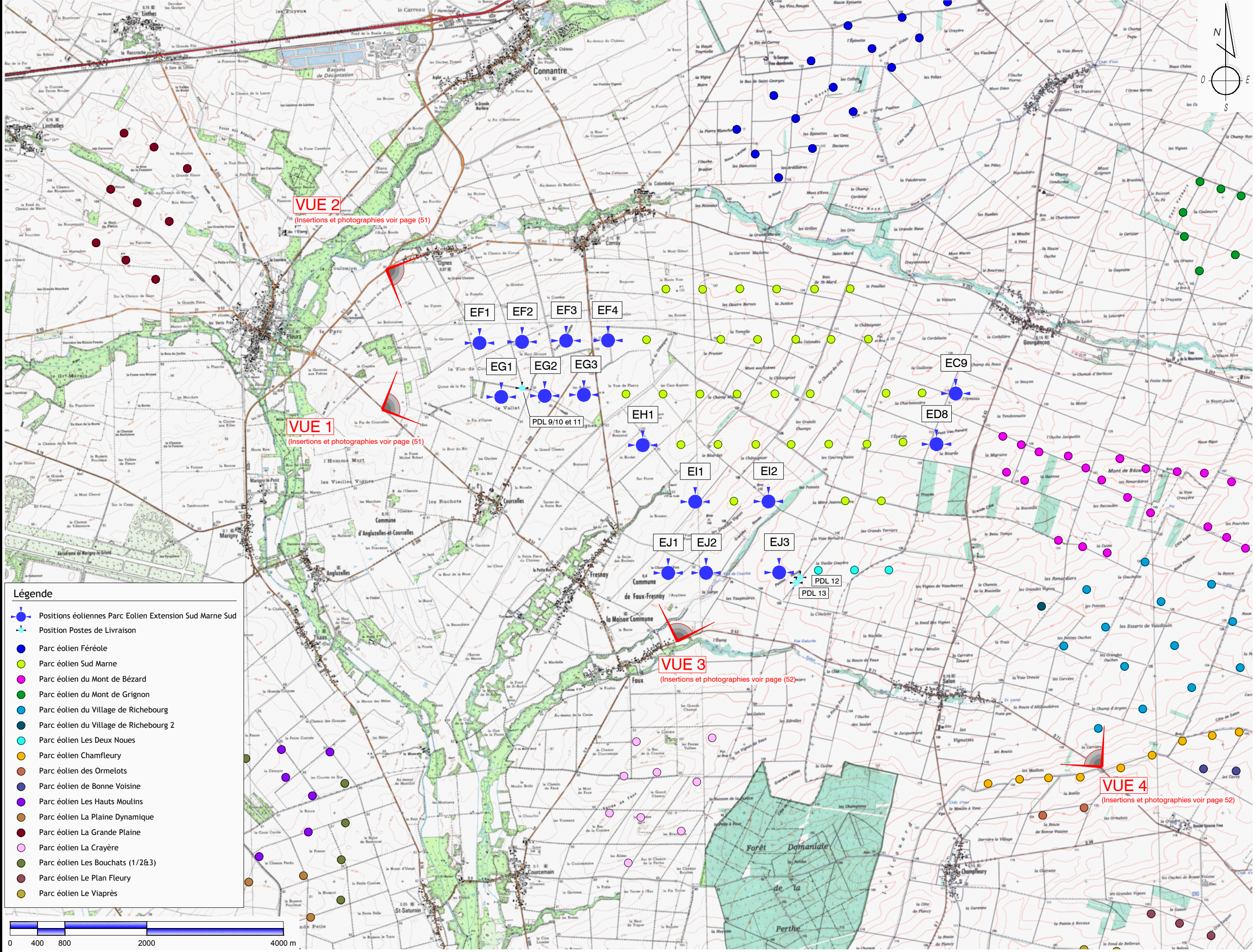
"EXTENSION SUD MARNE"
 Communes d'Angluzelles-et-Courcelles, Corroy, Faux-Fresnay, Gougançon et Oignes

LOCALISATION / SITUATION
 1/25 000°

AE

30/09/2020

02



"EXTENSION SUD MARNE"
Communes d'Angluzelles-et-Courcelles, Corroy, Faux-Fresnay, Gougançon et Ognès

MAITRE DOUVRE :
EOLE EXTENSION SUD MARNE SAS
19 Avenue Chartres de Gaulle
08300 RETHEL

BUREAU D'ETUDES :
ASTECA SAS
ECOPARC - OCEANIS - Bâtiment 1b
35, rue Haroun Tazieff
54 320 MAXEVILLE
Tél. 03.83.54.04.89 - Fax. 03.83.28.51.45

energy

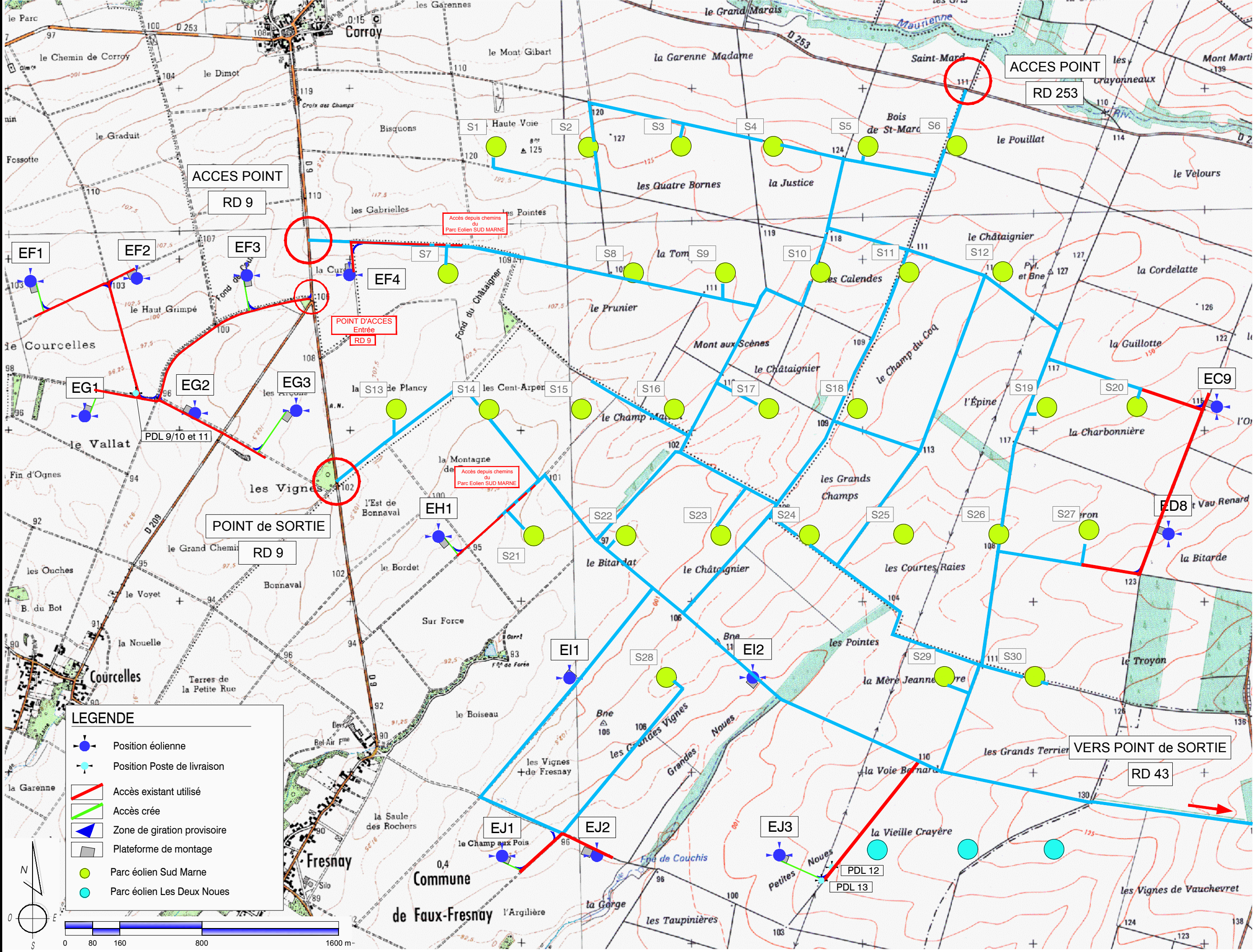
asteca

REPERAGE PHOTOGRAPHIQUE
1/50 000°

AE

30/09/2020

03



LEGENDE

- Position éolienne
- Position Poste de livraison
- Accès existant utilisé
- Accès crée
- Zone de giration provisoire
- Plateforme de montage
- Parc éolien Sud Marne
- Parc éolien Les Deux Noues

"EXTENSION SUD MARNE"
Communes d'Angluzelles-et-Courcelles, Corroy, Faux-Fresnay, Gougançon et Oignes

MAITRE D'OUVRAGE :
EOLIE EXTENSION SUD MARNE SAS
19 Avenue Charlies de Gaulle
08300 RETHEL

BUREAU D'ETUDES :
ASTECA SAS
ECOPARC - OCEANIS - Bâtiment 1b
35, rue Haroun Tazieff
54 320 MAXEVILLE
Tél. 03.83.54.04.69 - Fax. 03.83.26.51.45

energy

asteca

PRINCIPE ACCES ET CIRCULATION
1/20 000°

AE

30/09/2020

04

NOTICE DESCRIPTIVE

L'ETAT INITIAL DU TERRAIN

Le projet éolien est prévu sur les communes d'Angluzelles-et-Courcelles, de Corroy, de Faux-Fresnay, de Gourgançon et de Oignes, au Sud du département de la Marne et au Nord du département de l'Aube, à environ 30 km au Nord de la ville de Troyes.

Le projet est localisé au cœur de la Champagne crayeuse, territoire très ouvert où le paysage est construit autour d'une agriculture de grands champs (openfield). Le relief est peu marqué. Les axes routiers et les cours d'eau sont les lignes de forces principales.

Le projet éolien est implanté sur un territoire très représentatif des paysages de la Champagne de plaine.

Le parc éolien est entouré au Nord, Nord-Ouest par les villages de Corroy, Gourgançon Oignes et Pleurs reliés par les départementales D253/D5 et au Sud par les villages d'Angluzelles-et-Courcelles et Faux-Fresnay et Salon reliés par les départementales D53 et D209.

Le projet est situé sur des parcelles agricoles céréalières. Les boisements, peu présents, sont parsemés en intérieur du parc.

L'INSERTION DU PROJET DANS SON ENVIRONNEMENT

▪ L'aménagement du terrain

Le projet consiste en l'implantation de 15 éoliennes et de 3 postes de livraison électrique, regroupant trois entités (PDL 9/10 et 11) en une seule construction et deux entités séparées (PDL 12 et 13).

Sur la commune d'Angluzelles-et-Courcelles:

Le projet consiste en l'implantation de 3 éoliennes.

Aucune construction existante n'est supprimée. De même, aucun défrichement n'est nécessaire.

Sur la commune de Corroy :

Le projet consiste en l'implantation de 2 éoliennes.

Aucune construction existante n'est supprimée. De même, aucun défrichement n'est nécessaire.

Sur la commune Faux-Fresnay :

Le projet consiste en l'implantation de 6 éoliennes et de 2 postes de livraison (PDL 12 et 13).

Aucune construction existante n'est supprimée. De même, aucun défrichement n'est nécessaire.

Sur la commune Gourgançon :

Le projet consiste en l'implantation de 2 éoliennes.

Aucune construction existante n'est supprimée. De même, aucun défrichement n'est nécessaire.

Sur la commune de Oignes :

Le projet consiste en l'implantation de 2 éoliennes et d'un poste de livraison regroupant les entités 9, 10 et 11.

Aucune construction existante n'est supprimée. De même, aucun défrichement n'est nécessaire.

▪ Description des constructions

Les éoliennes tri pales envisagées seront neuves. La société Eole Extension Sud Marne SAS souhaite que le projet puisse être réalisé avec un modèle d'éolienne du constructeur VESTAS ou NORDEX.

A titre d'exemple, voici le modèle qui pourrait être envisagé :

| Modèle | Hauteur (moyeu) | Longueur de pale | Diamètre (rotor) | Hauteur totale (bout de pale) | Bas de pale |
|---------------|-----------------|------------------|------------------|-------------------------------|-------------|
| V150 (4.2 MW) | 125 | 75 | 150 | 200 | 50 |
| N149 (4.5 MW) | 125 | 74.5 | 149 | 199.5 | 50.5 |

Dans le cadre de la demande d'autorisation environnementale, le critère maximisant est la hauteur totale de l'éolienne et la hauteur de moyeu. Les dimensions retenues dans les plans de permis de construire sont donc les suivantes :

- Hauteur bout de pales : 200 mètres
- Hauteur de moyeu : 125 mètres
- Diamètre de rotor : 150 mètres

Le mât présente une structure acier tubulaire, au pied duquel est présent un escalier métallique d'accès à la porte de la tour de l'éolienne.

La fondation de chaque éolienne aura un diamètre d'environ 10 à 15 mètres mais la technologie des fondations sera déterminée par l'étude des sols réalisée préalablement aux travaux.

Les éoliennes seront de couleur blanche (RAL 9010, RAL 9003 ou RAL 9016) conformément aux exigences de la Direction Générale de l'Aviation Civile. Elles seront équipées de feux de balisage, diurne et nocturne, conformément à la réglementation en vigueur.

Les 5 postes de livraison regroupés en 3 structures auront les mêmes caractéristiques.

Les dimensions extérieures seront L : 9,12 m x larg. 6,32 m et L : 9,12 m x larg. 2,72 m. Les hauteurs maximales seront de 4,24 m et 3,75 m au faîtage.

La construction sera recouverte d'un bardage bois de teinte naturelle en pose verticale et d'une toiture de type « fermettes » composée de tuiles mécaniques en terre cuite de teinte vieillie.

La serrurerie extérieure (portes/grilles de ventilations) sera en acier peint de couleur brun sépia (RAL 8014).

▪ Les accès

L'accès au site se fera depuis les routes départementales D9, D209 et D253 desservant le parc éolien.

Une étude spécifique des accès sera réalisée avant travaux afin de définir les accès à privilégier pour le chantier et les aménagements nécessaires.

Ces chemins d'accès, d'une largeur maximale de 5 mètres, seront revêtus d'une couche de finition gravillonnée. Une aire de grutage sera créée sur chaque parcelle accueillant une éolienne. Ces plateformes terrassées recouvertes d'une aire en stabilisé, et de dimension 40 x 55 mètres, permettront l'acheminement et le montage des pièces constituant les éoliennes.

Après les travaux, les aires temporaires de stationnement et de giration des camions au niveau de chaque éolienne sera entièrement démantelée.

Les aires de grutage et les chemins d'accès aux éoliennes seront conservés pendant toute la durée de fonctionnement des éoliennes afin de permettre toute intervention de maintenance ou de secours.

MAITRE D'OUVRAGE :
EOLIE EXTENSION SUD MARNE SAS
19 Avenue Charlies de Gaulle
08300 RETHIEL

BUREAU D'ETUDES :
ASTECA SAS
ECOPARC - OCEANIS - Bâtiment 1b
35, rue Haroun Tazieff
54 320 MAXEVILLE
Tél. 03.83.54.04.89 - Fax. 03.83.28.51.45

energy

Asteca

"EXTENSION SUD MARNE"
Communes d'Angluzelles-et-Courcelles, Corroy, Faux-Fresnay, Gourgançon et Oignes

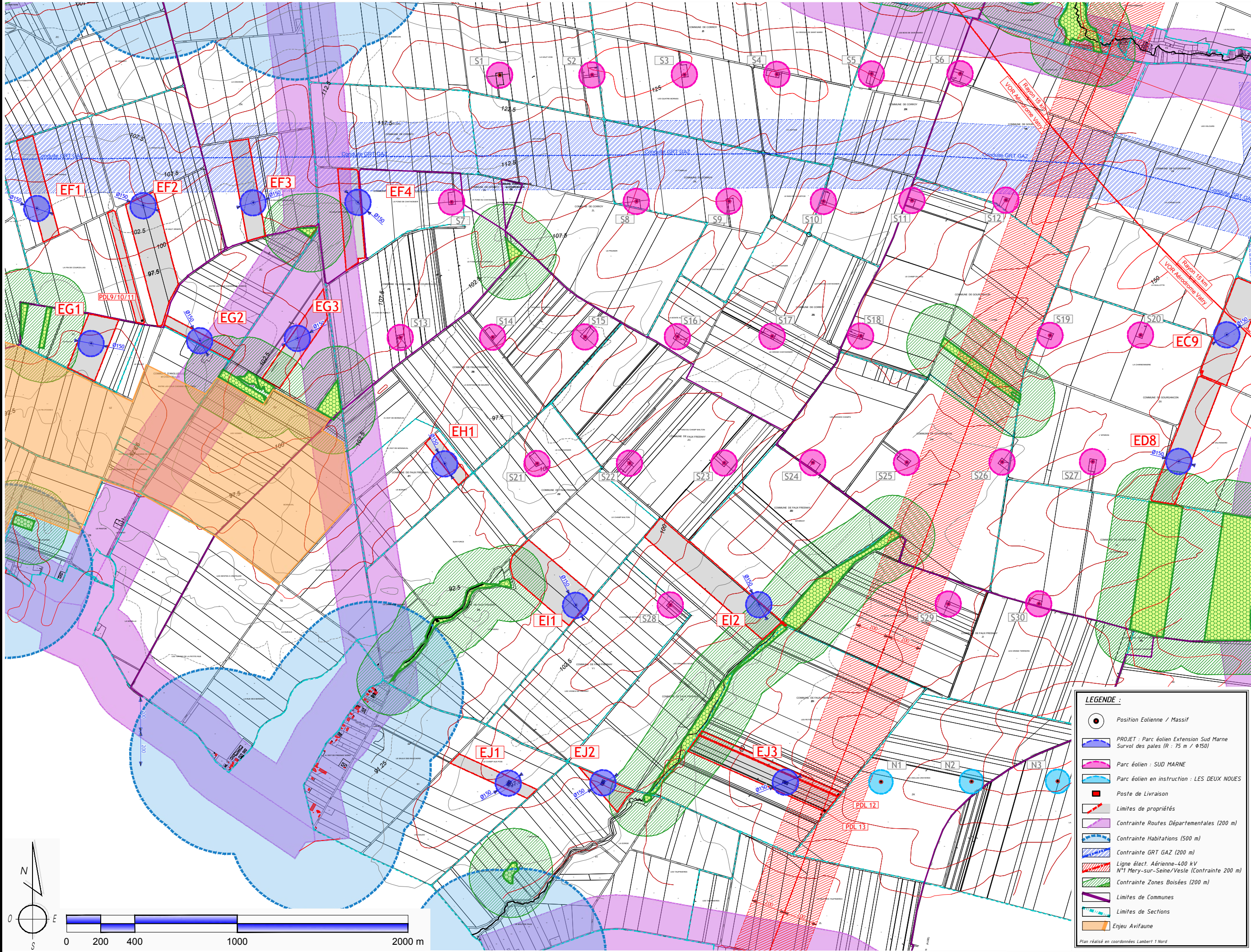
NOTICE DE PRESENTATION

AE

30/09/2020

05

Les présents plans sont exclusivement destinés à la Demande d'Autorisation Environnementale. Ils ne sont pas des plans d'exécution et ne peuvent donc en aucun cas être directement utilisés pour réaliser la construction. Toute reproduction même partielle interdite sans accord écrit du maître d'oeuvre.



LEGENDE :

- Position Eolienne / Massif
- PROJET : Parc éolien Extension Sud Marne
Survol des pales (R : 75 m / Ø150)
- Parc éolien : SUD MARNE
- Parc éolien en instruction : LES DEUX NOUES
- Poste de Livraison
- Limites de propriétés
- Contrainte Routes Départementales (200 m)
- Contrainte Habitations (500 m)
- Contrainte GRT GAZ (200 m)
- Ligne élect. Aérienne-400 kV
N°1 Mery-sur-Seine/Vesle (Contrainte 200 m)
- Contrainte Zones Boisées (200 m)
- Limites de Communes
- Limites de Sections
- Enjeu Avifaune

Plan réalisé en coordonnées Lambert 1 Nord

"EXTENSION SUD MARNE"
Communes d'Angluzelles-et-Courcelles, Corroy, Faux-Fresnay, Gougançon et Ognès

MAITRE D'OUVRAGE :
EOLIE EXTENSION SUD MARNE SAS
19 Avenue Charlies de Gaulle
08300 RETHIEL

BUREAU D'ETUDES :
ASTECA SAS
ECOPARC - OCEANIS - Bâtiment 1b
35, rue Haroun Tazieff
54 320 MAXEVILLE
Tél. 03.83.54.04.89 - Fax. 03.83.28.51.45

energy

Asteca

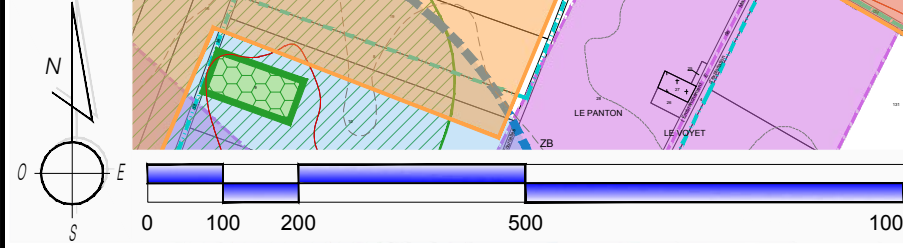
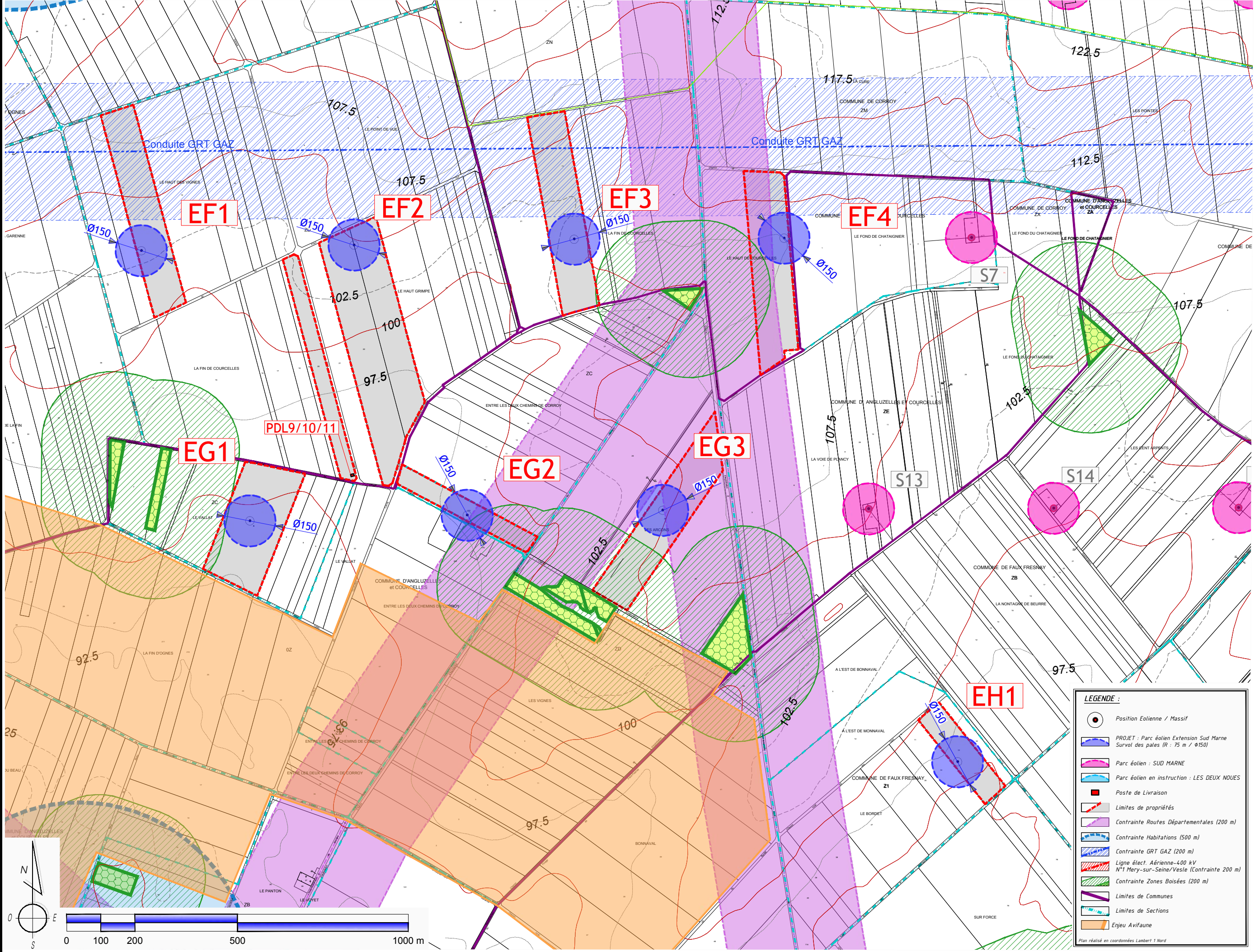
VUE GLOBALE D'IMPLANTATION
1/20 000°

AE

30/09/2020

06

Les présents plans sont exclusivement destinés à la Demande d'Autorisation Environnementale. Ils ne sont pas des plans d'exécution et ne peuvent donc en aucun cas être directement utilisés pour réaliser la construction. Toute reproduction même partielle interdite sans accord écrit du maître d'oeuvre.

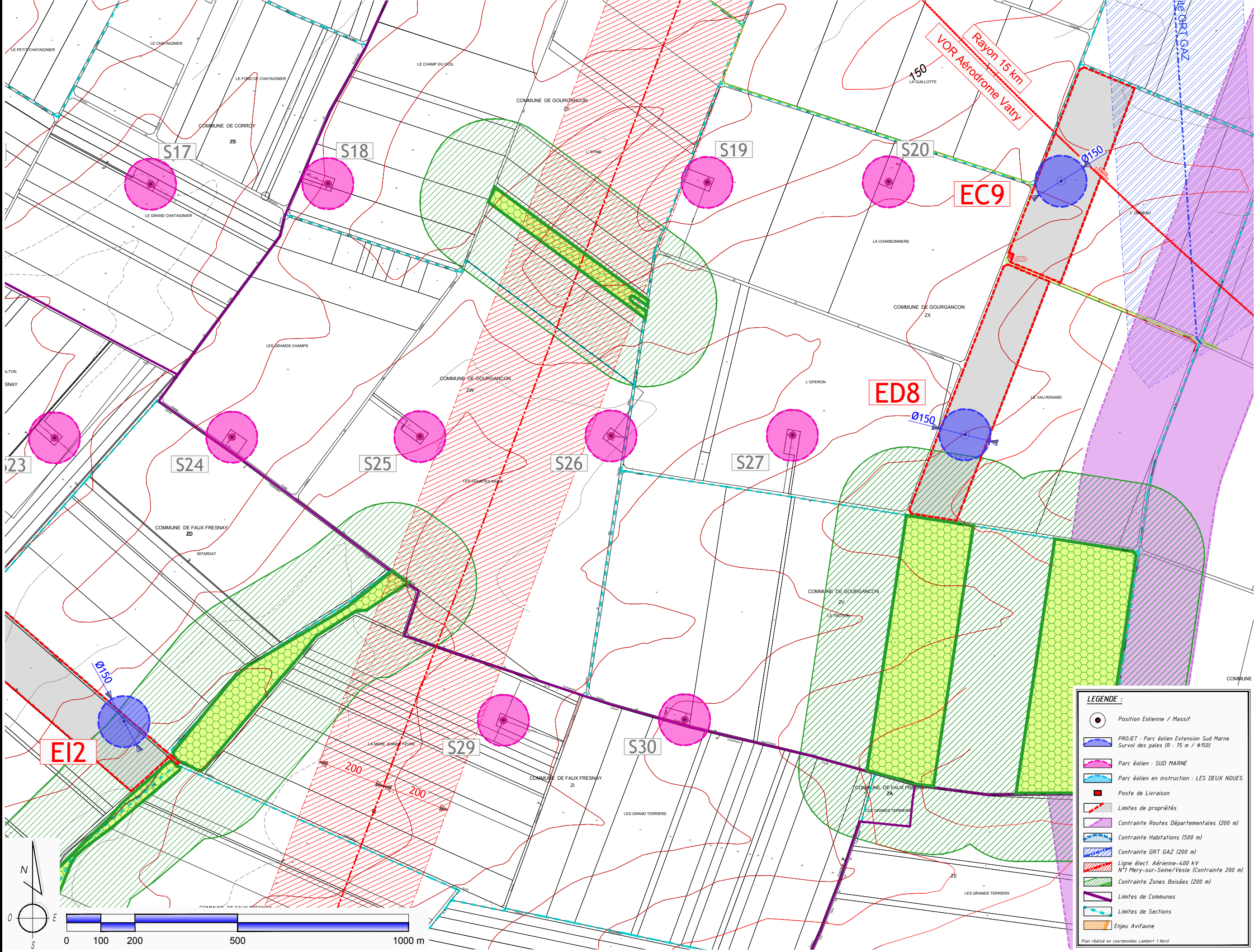


LEGENDE :

- Position Eolienne / Massif
- Parc éolien : Sud MARNE
- Parc éolien en instruction : LES DEUX NOUES
- Poste de Livraison
- Limites de propriétés
- Contrainte Routes Départementales (200 m)
- Contrainte Habitations (500 m)
- Contrainte GRT GAZ (200 m)
- Ligne élect. Aérienne-400 kV N°1 Mery-sur-Seine/Vesle (Contrainte 200 m)
- Contrainte Zones Boisées (200 m)
- Limites de Communes
- Limites de Sections
- Enjeu Avifaune

Plan réalisé en coordonnées Lambert 1 Nord

| | | |
|---|---|---------------|
| <p>MAITRE D'OUVRAGE : EOLE EXTENSION SUD MARNE SAS 19 Avenue Charrier de Gaulle 06300 RETHIEL</p> | <p>BUREAU D'ETUDES : ASTECA SAS ECOPARC - OCEANIS - Bâtiment 1b 35, rue Haroun Tazieff 54 320 MAXEVILLE Tél. 03.83.54.04.69 - Fax. 03.83.28.51.45</p> | <p>energy</p> |
| <p>"EXTENSION SUD MARNE" Communes d'Angluzelles-et-Courcelles, Corroy, Faux-Fresnay, Gougançon et Ognès</p> | | |
| <p>VUE GENERALE DU PARC (1/3) 1/10 000°</p> | | |
| <p>AE</p> | <p>30/09/2020</p> | <p>07</p> |



LEGENDE :

- Position Eolienne / Massif
- PROJET : Parc éolien Extension Sud Marne
Survol des pales (R : 75 m / Ø150)
- Parc éolien : SUD MARNE
- Parc éolien en instruction : LES DEUX NOUES
- Poste de Livraison
- Limites de propriétés
- Contrainte Routes Départementales (200 m)
- Contrainte Habitations (500 m)
- Contrainte GRT GAZ (200 m)
- Ligne élect. Aérienne-400 kV
N°1 Mery-sur-Seine/Veste (Contrainte 200 m)
- Contrainte Zones Boisées (200 m)
- Limites de Communes
- Limites de Sections
- Enjeu Avifaune

Plan réalisé en coordonnées Lambert 1 Nord

"EXTENSION SUD MARNE"
Communes d'Angoulême-et-Courcelles, Corroy, Faux-Fresnay, Gougançon et Oignes

MAITRE DOUVRAGE :
EOLIE EXTENSION SUD MARNE SAS
19 Avenue Charliés de Gaulle
08300 RETHEL

BUREAU D'ETUDES :
ASTECA SAS
ECOPARC - OCEANIS - Bâtiment 1b
35, rue Haroun Tazieff
54 320 MAXEVILLE
Tél. 03.83.54.04.69 - Fax. 03.83.28.51.45

energy

Asteca

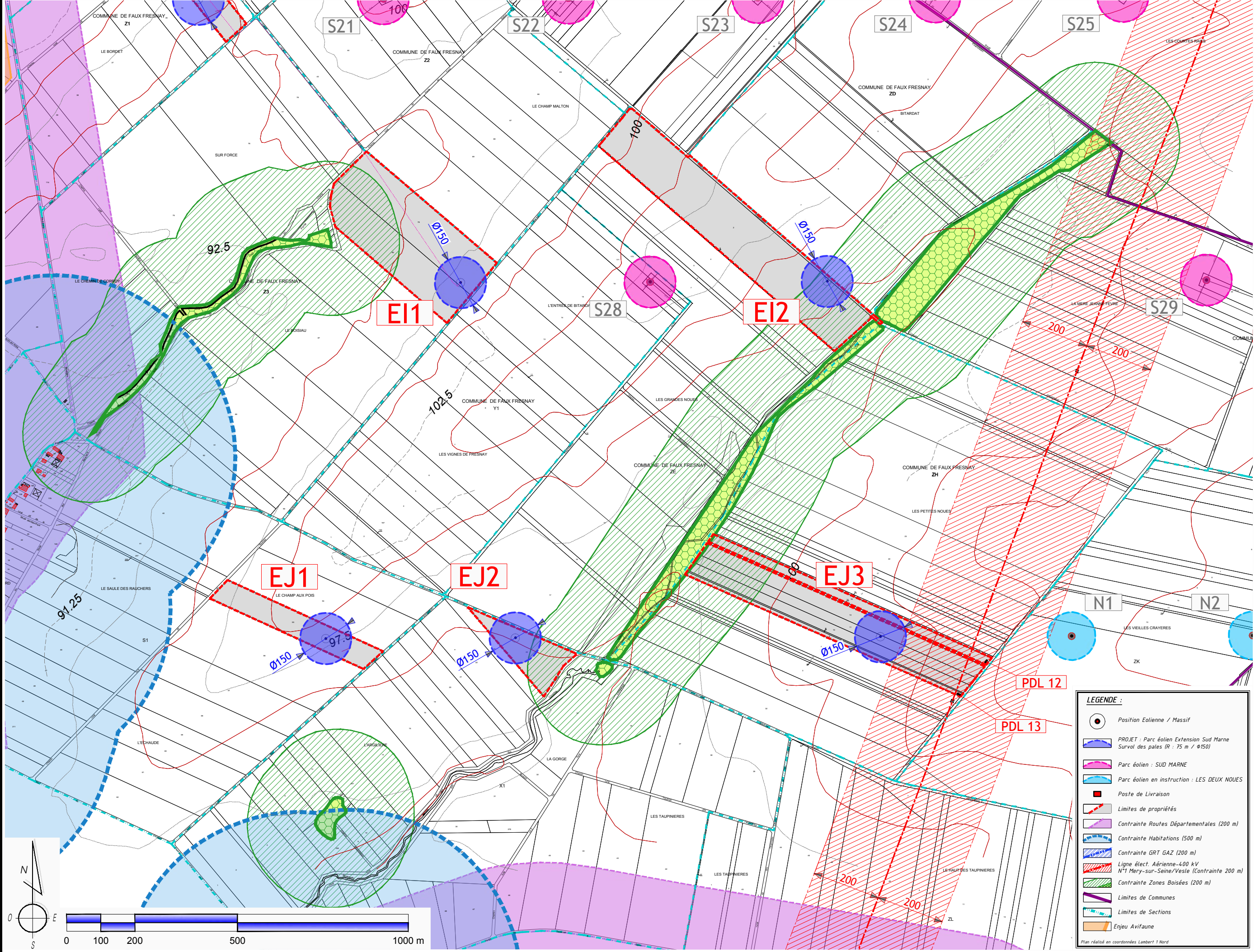
VUE GENERALE DU PARC (2/3)
1/10 000°

AE

30/09/2020

08

Les présents plans sont exclusivement destinés à la Demande d'Autorisation Environnementale. Ils ne sont pas des plans d'exécution et ne peuvent donc en aucun cas être directement utilisés pour réaliser la construction. Toute reproduction même partielle interdite sans accord écrit du maître d'oeuvre.

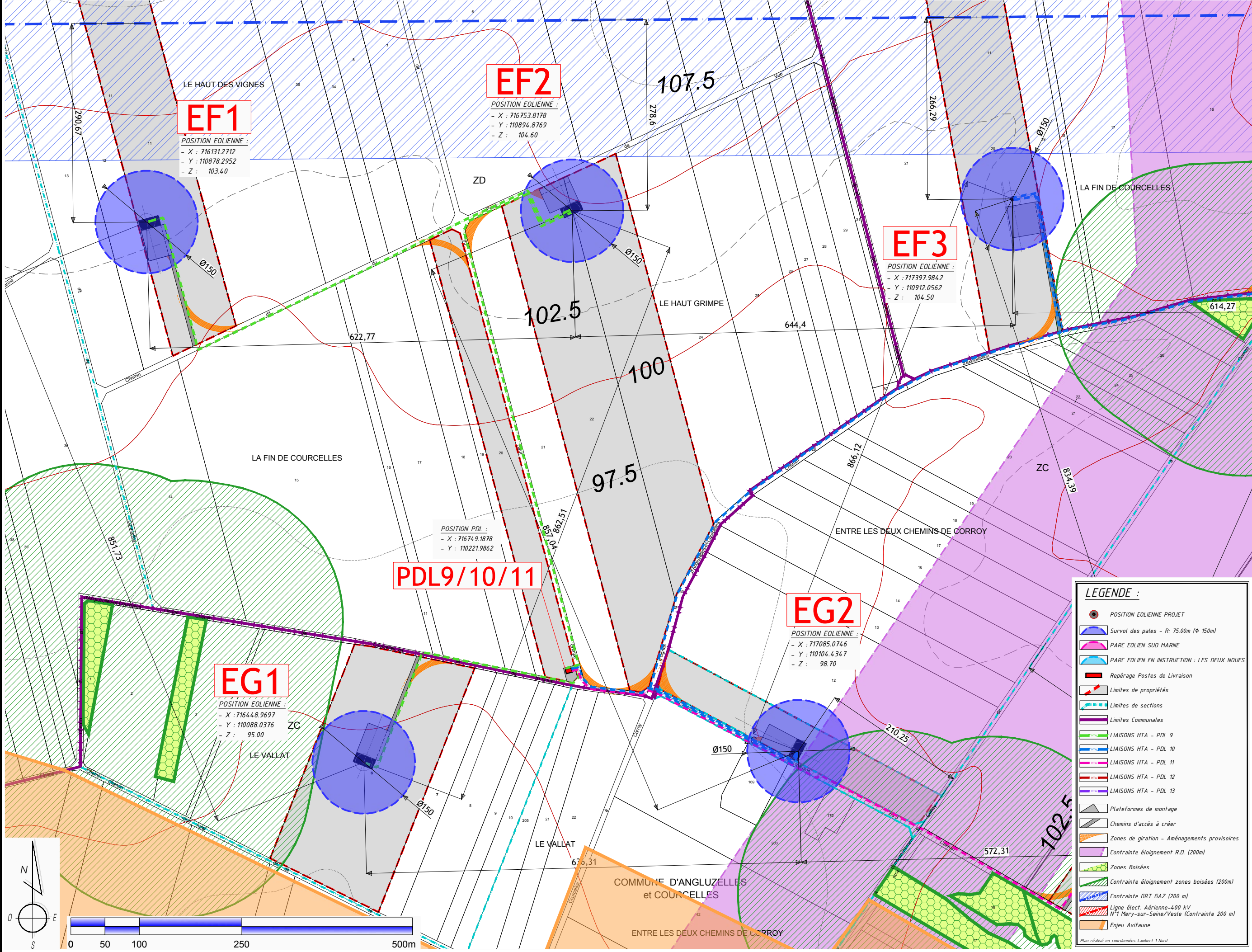


LEGENDE :

- Position Eolienne / Massif
- PROJET : Parc éolien Extension Sud Marne
Survol des pales (R : 75 m / Ø150)
- Parc éolien : SUD MARNE
- Parc éolien en instruction : LES DEUX NOUES
- Poste de Livraison
- Limites de propriétés
- Contrainte Routes Départementales (200 m)
- Contrainte Habitations (500 m)
- Contrainte GRT GAZ (200 m)
- Ligne élect. Aérienne-400 kV
N°1 Mery-sur-Seine/Vesle (Contrainte 200 m)
- Contrainte Zones Boisées (200 m)
- Limites de Communes
- Limites de Sections
- Enjeu Avifaune

Plan réalisé en coordonnées Lambert 1 Nord

| | |
|--|--|
| <p>MAITRE D'OUVRAGE : EOLIE EXTENSION SUD MARNE SAS 19 Avenue Charlies de Gaulle 08300 RETHIEL</p> | <p>BUREAU D'ETUDES : ASTECA SAS ECOPARC - OCEANIS - Bâtiment 1b 35, rue Haroun Tazieff 54 320 MAXEVILLE Tél. 03.83.54.04.89 - Fax. 03.83.28.51.45</p> |
| <p>energy</p> | |
| <p>"EXTENSION SUD MARNE" Communes d'Angluzelles-et-Courcelles, Corroy, Faux-Fresnay, Gougançon et Ognès</p> | |
| <p>AE</p> | |
| <p>VUE GENERALE DU PARC (3/3) 1/10 000°</p> | |
| <p>30/09/2020</p> | |



EF1
 POSITION EOLIENNE :
 - X : 716131.2712
 - Y : 110878.2952
 - Z : 103.40

EF2
 POSITION EOLIENNE :
 - X : 716753.8178
 - Y : 110894.8769
 - Z : 104.60

EF3
 POSITION EOLIENNE :
 - X : 717397.9842
 - Y : 110912.0562
 - Z : 104.50

PDL9/10/11
 POSITION PDL :
 - X : 716749.1878
 - Y : 110221.9862

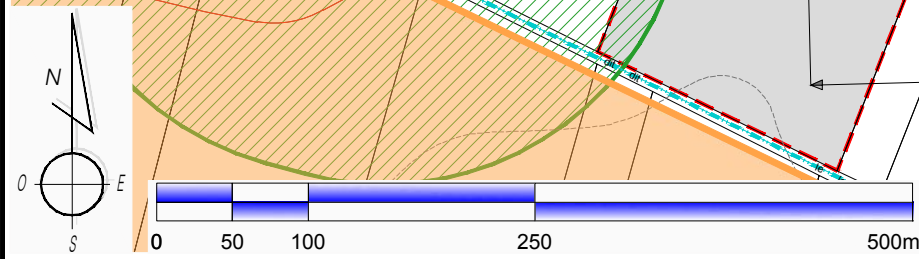
EG1
 POSITION EOLIENNE :
 - X : 716448.9697
 - Y : 110088.0376
 - Z : 95.00

EG2
 POSITION EOLIENNE :
 - X : 717085.0746
 - Y : 110104.4347
 - Z : 98.70

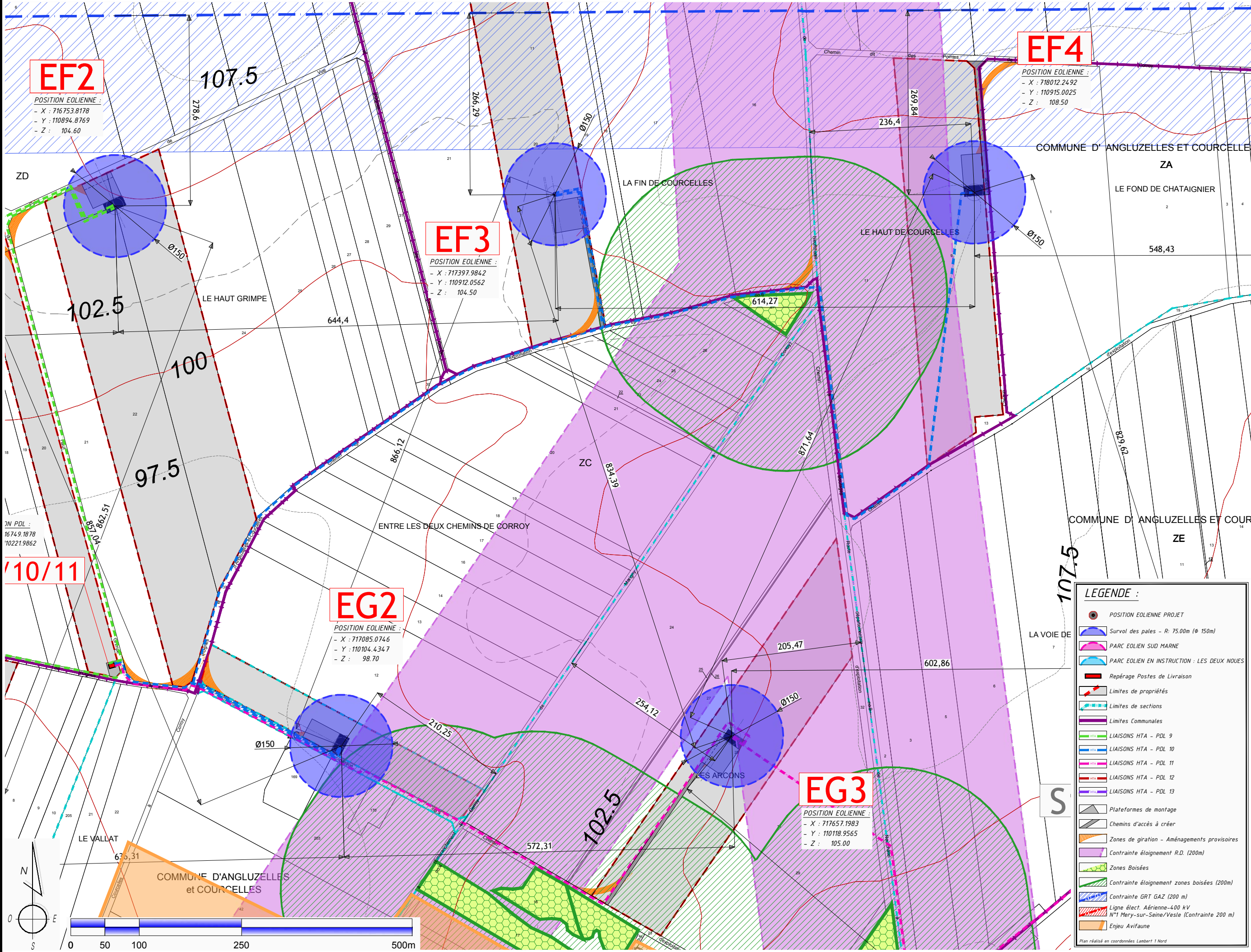
LEGENDE :

- POSITION EOLIENNE PROJET
- Survol des pales - R: 75.00m (Ø 150m)
- PARC EOLIEN SUD MARNE
- PARC EOLIEN EN INSTRUCTION : LES DEUX NOUËS
- Repérage Postes de Livraison
- Limites de propriétés
- Limites de sections
- Limites Communales
- LIAISONS HTA - PDL 9
- LIAISONS HTA - PDL 10
- LIAISONS HTA - PDL 11
- LIAISONS HTA - PDL 12
- LIAISONS HTA - PDL 13
- Plateformes de montage
- Chemins d'accès à créer
- Zones de giration - Aménagements provisoires
- Contrainte éloignement R.D. (200m)
- Zones Boisées
- Contrainte éloignement zones boisées (200m)
- Contrainte GRT GAZ (200 m)
- Ligne élect. Aérienne-400 kV N°1 Mery-sur-Seine/Vesle (Contrainte 200 m)
- Enjeu Avifaune

Plan réalisé en coordonnées Lambert 1 Nord



| | |
|---|---|
| MAITRE D'OUVRAGE : EOLE EXTENSION SUD MARNE SAS 19 Avenue Charlies de Gaulle 08300 RETHEL | BUREAU D'ETUDES : ASTECA SAS ECOPARC - OCEANIS - Bâtiment 1b 35, rue Haroun Tazieff 54 320 MAXEVILLE Tél. 03.83.54.04.89 - Fax. 03.83.28.51.45 |
| | |
| "EXTENSION SUD MARNE" Communes d'Angluzelles-et-Courcelles, Corroy, Faux-Fresnay, Gougançon et Ognès | VUE D'ENSEMBLE (1/7) - EF1/EF2/EF3/EG1/EG2 1/5 000° |
| AE | 30/09/2020 10 |



"EXTENSION SUD MARNE"
Communes d'Angluzelles-et-Courcelles, Corroy, Faux-Fresnay, Gougançon et Ognès

MAITRE DOUVRE :
EOLIE EXTENSION SUD MARNE SAS
19 Avenue Charliés de Gaulle
08300 RETHEL

BUREAU D'ETUDES :
ASTECA SAS
ECOPARC - OCEANIS - Bâtiment 1b
35, rue Haroun Tazieff
54 320 MAXEVILLE
Tél. 03.83.54.04.89 - Fax. 03.83.28.51.45

energy

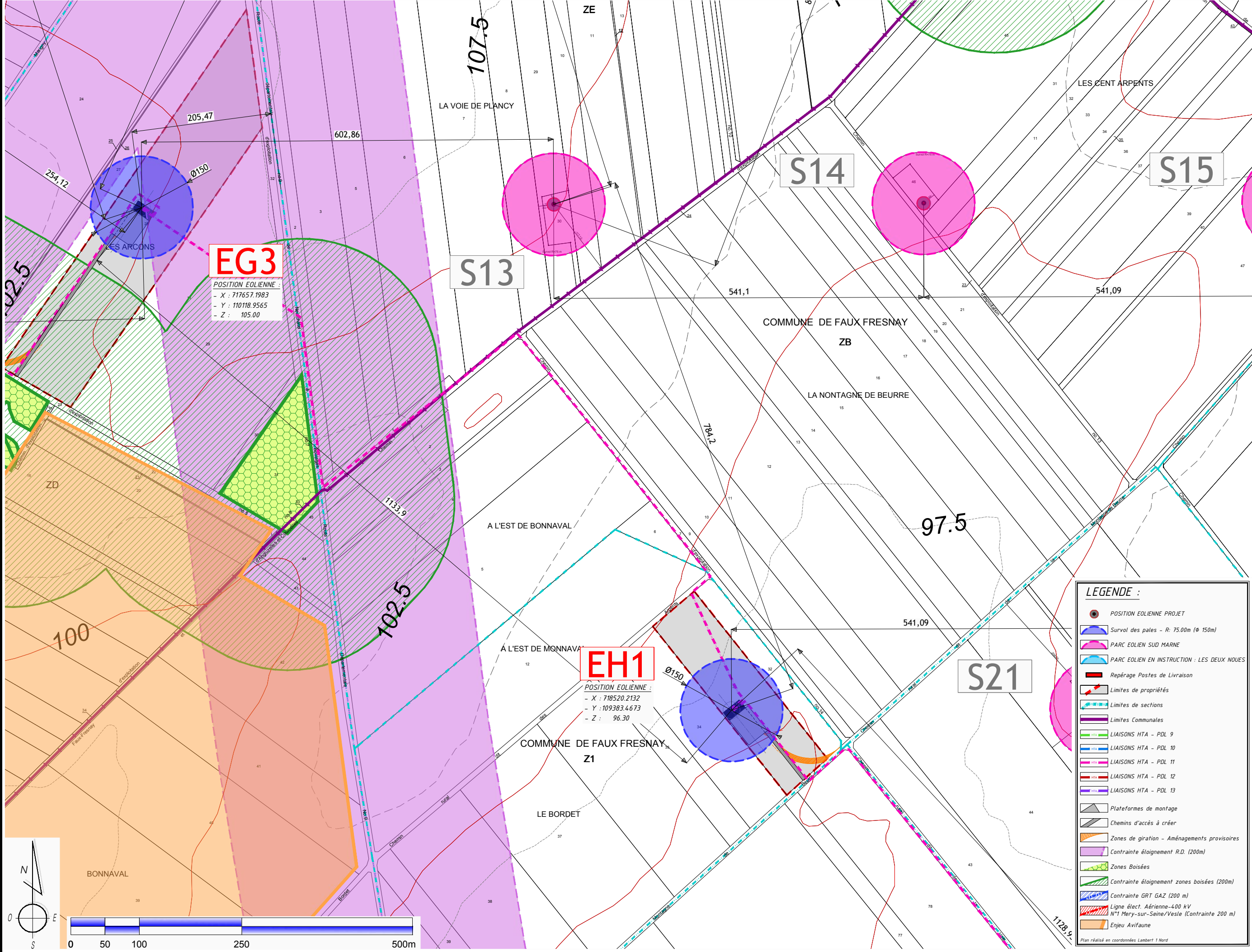
Asteca

VUE D'ENSEMBLE (2/7) - EF2/EF3/EF4/EG2/EG3
1/5 000°

AE

30/09/2020

11



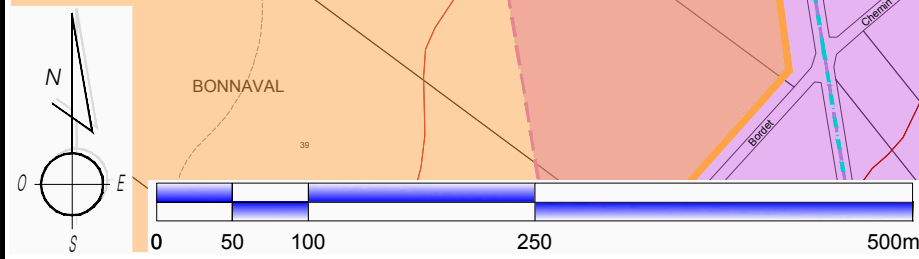
EG3
 POSITION EOLIENNE :
 - X : 717657.1983
 - Y : 110118.9565
 - Z : 105.00

EH1
 POSITION EOLIENNE :
 - X : 718520.2132
 - Y : 109383.4673
 - Z : 96.30

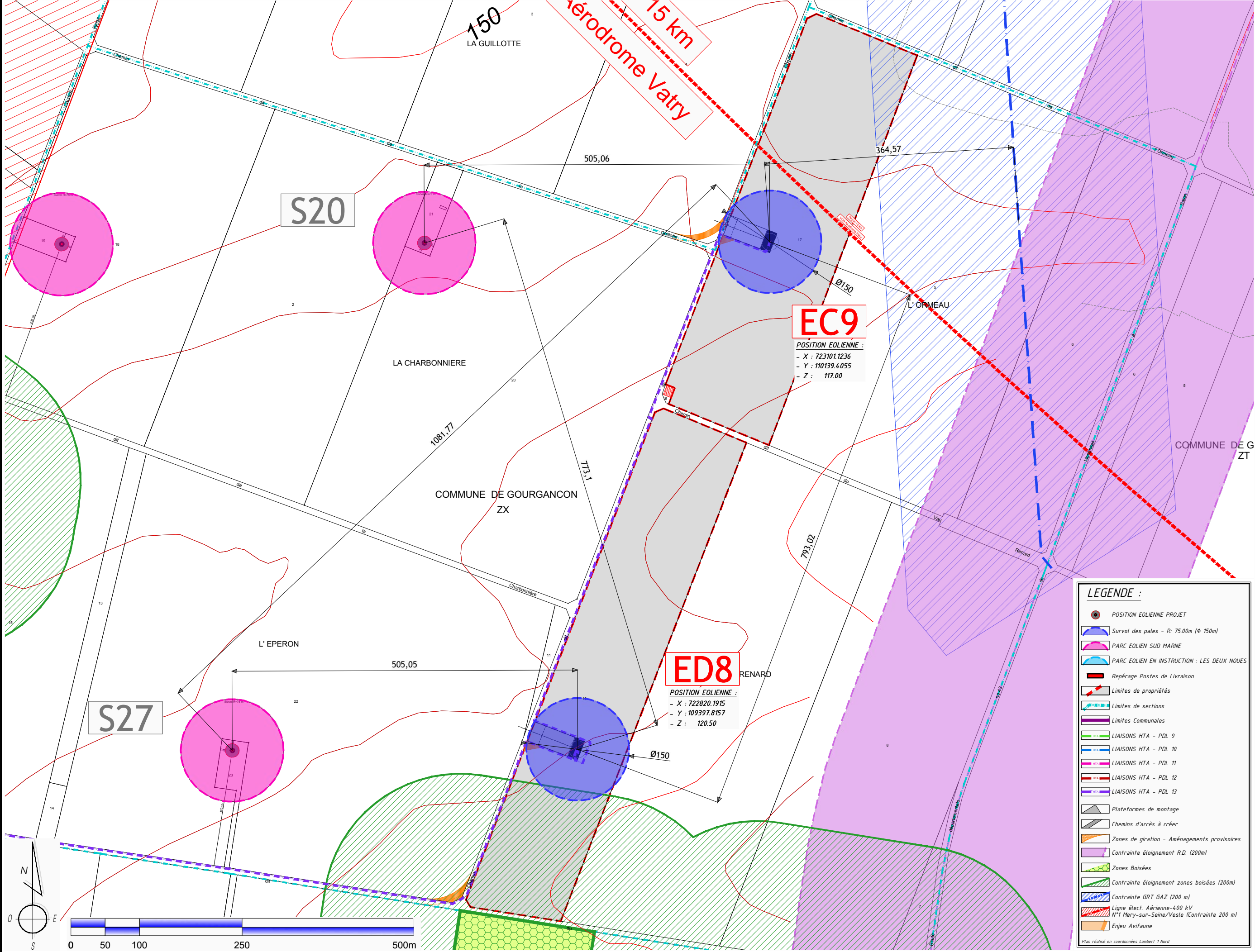
LEGENDE :

- POSITION EOLIENNE PROJET
- Survol des pales - R: 75.00m (Ø 150m)
- PARC EOLIEN SUD MARNE
- PARC EOLIEN EN INSTRUCTION - LES DEUX NOUES
- Repérage Postes de Livraison
- Limites de propriétés
- Limites de sections
- Limites Communales
- LIAISONS HTA - PDL 9
- LIAISONS HTA - PDL 10
- LIAISONS HTA - PDL 11
- LIAISONS HTA - PDL 12
- LIAISONS HTA - PDL 13
- Plateformes de montage
- Chemins d'accès à créer
- Zones de giration - Aménagements provisoires
- Contrainte éloignement R.D. (200m)
- Zones Boisées
- Contrainte éloignement zones boisées (200m)
- Contrainte GRT GAZ (200 m)
- Ligne élect. Aérienne-400 kV
- N°1 Mery-sur-Seine/Vesle (Contrainte 200 m)
- Enjeu Avifaune

Plan réalisé en coordonnées Lambert 1 Nord



| | | | |
|--|---|--|--|
| MAITRE D'OUVRAGE : EOLE EXTENSION SUD MARNE SAS 19 Avenue Charliés de Gaulle 08300 RETHIEL | BUREAU D'ETUDES : ASTECA SAS ECOPARC - OCEANIS - Bâtiment 1b 35, rue Haroun Tazieff 54 320 MAXEVILLE Tél. 03.83.54.04.89 - Fax: 03.83.28.51.45 | | |
| "EXTENSION SUD MARNE" Communes d'Angluzelles-et-Courcelles, Corroy, Faux-Fresnay, Gougançon et Ognès | | VUE D'ENSEMBLE (3/7) - EG3/EH1 1/5 000° | |
| AE | 30/09/2020 | 12 | |



EC9
 POSITION EOLIENNE :
 - X : 723101.1236
 - Y : 110139.4055
 - Z : 117.00

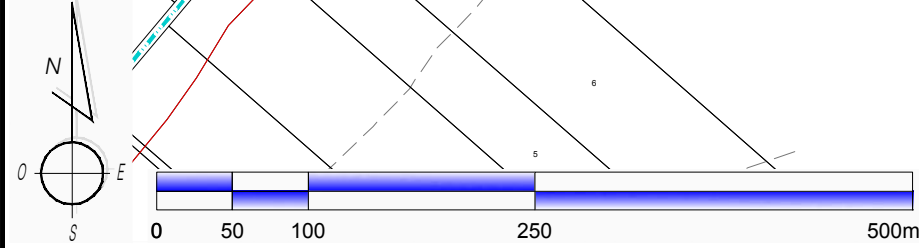
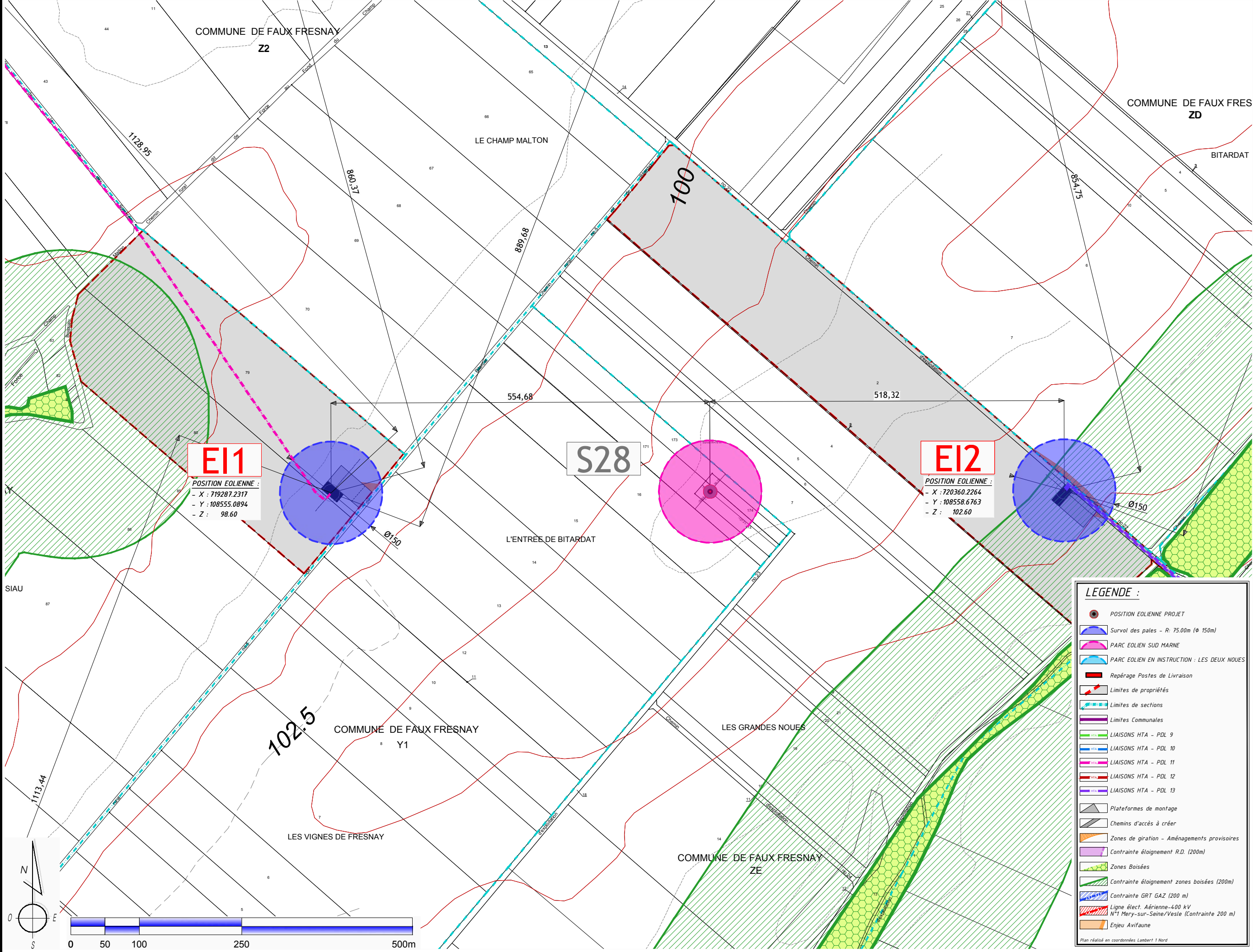
ED8
 POSITION EOLIENNE :
 - X : 722820.1915
 - Y : 109397.8157
 - Z : 120.50

LEGENDE :

- POSITION EOLIENNE PROJET
- Survol des pales - R: 75.00m (φ 150m)
- PARC EOLIEN SUD MARNE
- PARC EOLIEN EN INSTRUCTION - LES DEUX NOUVEAUX
- Repérage Postes de Livraison
- Limites de propriétés
- Limites de sections
- Limites Communales
- LIAISONS HTA - PDL 9
- LIAISONS HTA - PDL 10
- LIAISONS HTA - PDL 11
- LIAISONS HTA - PDL 12
- LIAISONS HTA - PDL 13
- Plateformes de montage
- Chemins d'accès à créer
- Zones de rotation - Aménagements provisoires
- Contrainte éloignement R.D. (200m)
- Zones Boisées
- Contrainte éloignement zones boisées (200m)
- Contrainte GRT GAZ (200 m)
- Ligne élect. Aérienne-400 kV
- N°1 Mery-sur-Seine/Vesle (Contrainte 200 m)
- Erijeu Avifaune

Plan réalisé en coordonnées Lambert 1 Nord

| | | | |
|--|---------------|---|---|
| <p>MAITRE D'OUVRAGE : EOLE EXTENSION SUD MARNE SAS 19 Avenue Charrier de Gaulle 08300 RETHEL</p> | <p>energy</p> | <p>"EXTENSION SUD MARNE" Communes d'Angluzelles-et-Courcelles, Corroy, Faux-Fresnay, Gourgançon et Ognès</p> | <p>AE</p> |
| <p>BUREAU D'ETUDES : ASTECA SAS ECOPARC - OCEANIS - Bâtiment 1b 35, rue Haroun Tazieff 54 320 MAXEVILLE Tél. 03.83.54.04.69 - Fax. 03.83.28.51.45</p> | <p>asteca</p> | <p>VUE D'ENSEMBLE (4/7) - EC9/ED8 1/5 000°</p> | <p>30/09/2020 13</p> |

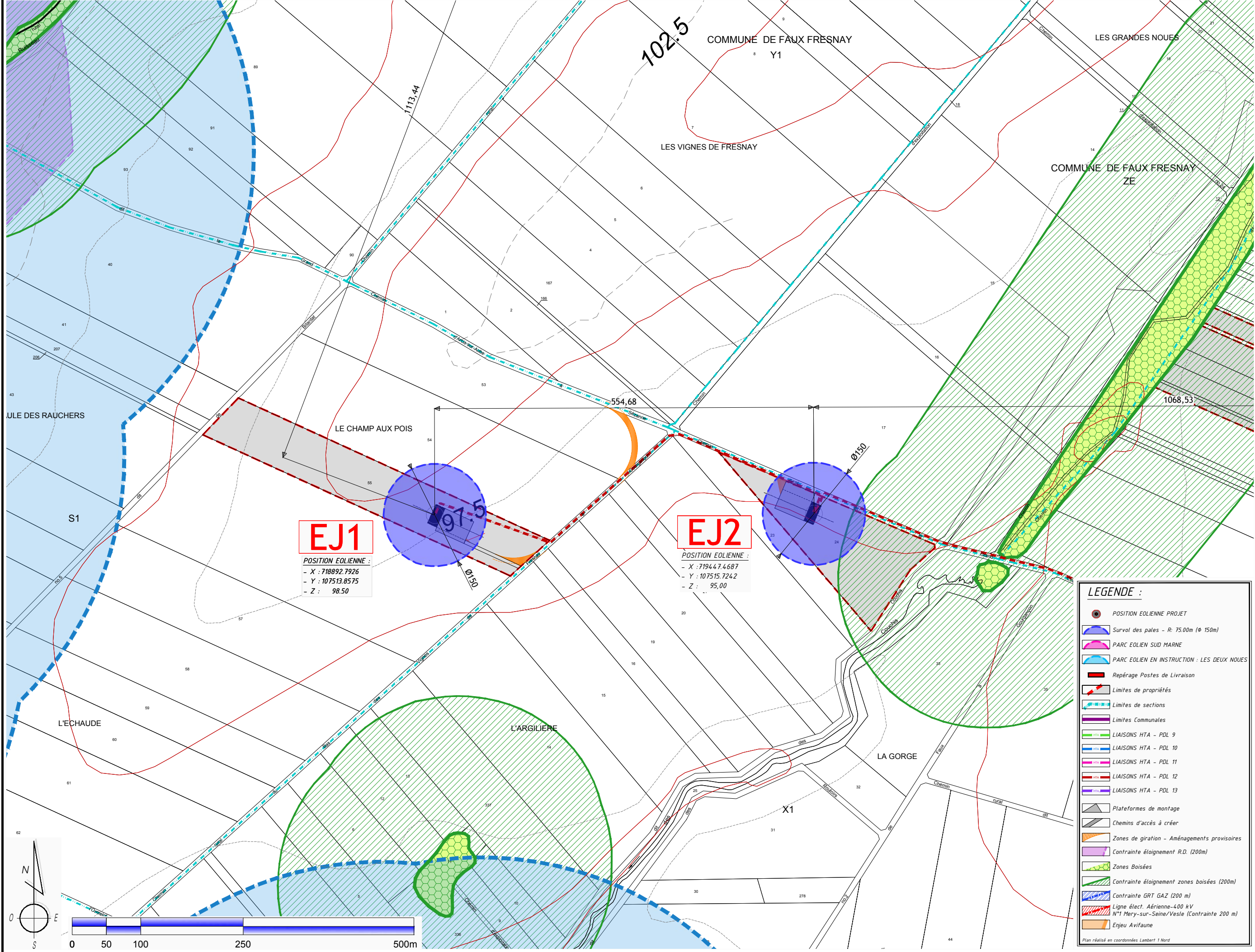


LEGENDE :

- POSITION EOLIENNE PROJET
- Survol des pales - R: 75.00m (φ 150m)
- PARC EOLIEN SUD MARNE
- PARC EOLIEN EN INSTRUCTION - LES DEUX NOUËS
- Repérage Postes de Livraison
- Limites de propriétés
- Limites de sections
- Limites Communales
- LIAISONS HTA - PDL 9
- LIAISONS HTA - PDL 10
- LIAISONS HTA - PDL 11
- LIAISONS HTA - PDL 12
- LIAISONS HTA - PDL 13
- Plateformes de montage
- Chemins d'accès à créer
- Zones de giration - Aménagements provisoires
- Contrainte éloignement R.D. (200m)
- Zones Boisées
- Contrainte éloignement zones boisées (200m)
- Contrainte GRT GAZ (200 m)
- Ligne élect. Aérienne-400 kV
- N°1 Mery-sur-Seine/Vesle (Contrainte 200 m)
- Enjeu Avifaune

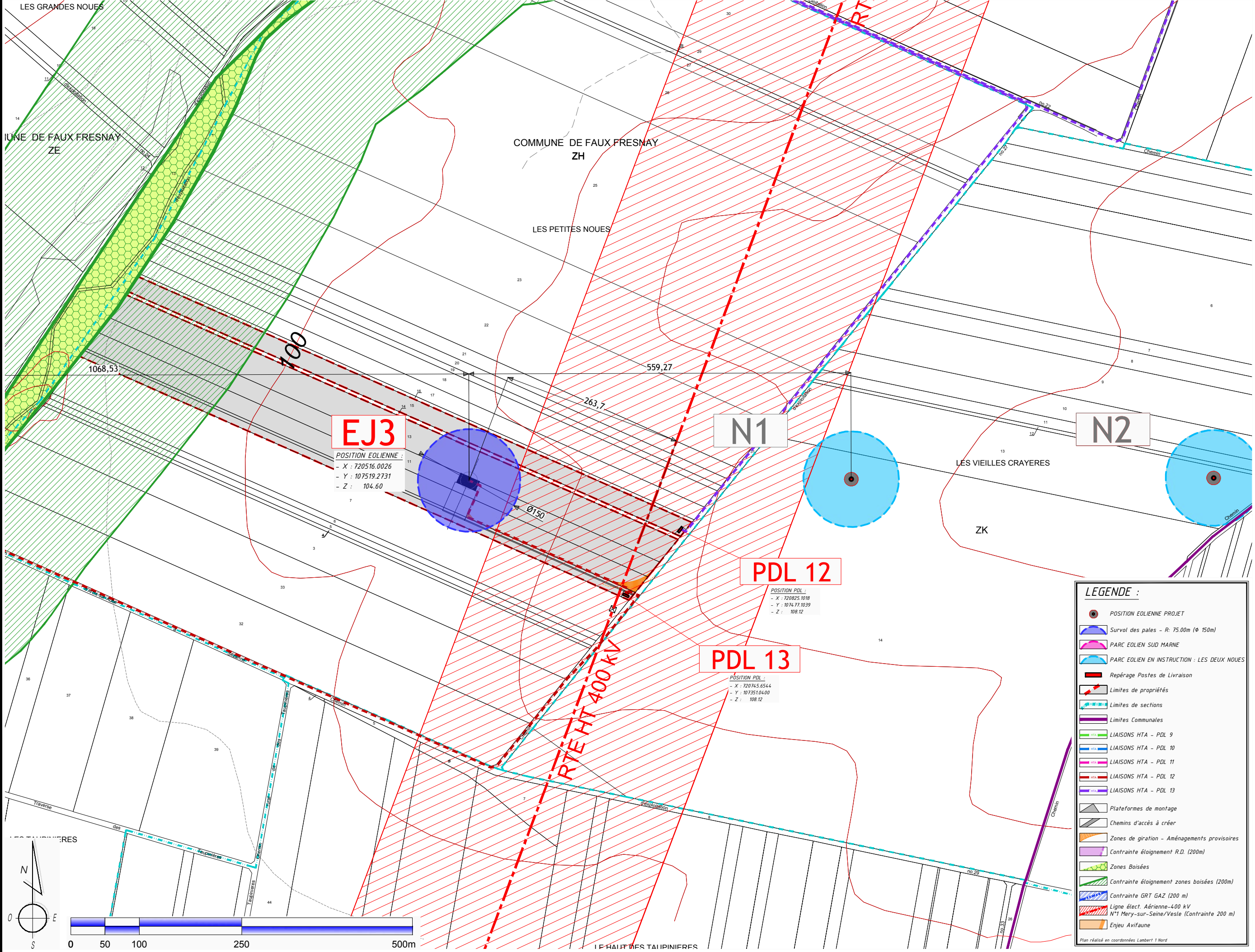
Plan réalisé en coordonnées Lambert 1 Nord

| | | |
|--|--|---------------|
| <p>MAITRE D'OUVRAGE : EOLIE EXTENSION SUD MARNE SAS 19 Avenue Charrier de Gaulle 08300 RETHIEL</p> | <p>BUREAU D'ETUDES : ASTECA SAS ECOPARC - OCEANIS - Bâtiment 1b 35, rue Haroun Tazieff 54 320 MAXEVILLE Tél. 03.83.54.04.89 - Fax. 03.83.28.51.45</p> | <p>energy</p> |
| <p>"EXTENSION SUD MARNE" Communes d'Angluzelles-et-Courcelles, Corroy, Faux-Fresnay, Gougançon et Ognès</p> | | |
| <p>VUE D'ENSEMBLE (5/7) - E11/E12 1/5 000°</p> | | |
| <p>AE</p> | <p>30/09/2020</p> | <p>14</p> |



| | | | |
|--|---------------|--|---|
| <p>MAITRE D'OUVRAGE : EOLE EXTENSION SUD MARNE SAS 19 Avenue Charrieres de Gaulle 08300 RETHIEL</p> | <p>energy</p> | <p>"EXTENSION SUD MARNE" Communes d'Angluzelles-et-Courcelles, Corroy, Faux-Fresnay, Gougançon et Ognès</p> | <p>AE</p> |
| <p>BUREAU D'ETUDES : ASTECA SAS ECOPARC - OCEANIS - Bâtiment 1b 35, rue Haroun Tazieff 54 320 MAXEVILLE Tél. 03.83.54.04.89 - Fax. 03.83.28.51.45</p> | <p>Asteca</p> | <p>VUE D'ENSEMBLE (6/7) - EJ1/EJ2 1/5 000°</p> | <p>30/09/2020 15</p> |

Les présents plans sont exclusivement destinés à la Demande d'Autorisation Environnementale. Ils ne sont pas des plans d'exécution et ne peuvent donc en aucun cas être directement utilisés pour réaliser la construction. Toute reproduction même partielle interdite sans accord écrit du maître d'oeuvre.



MAITRE DOUVRE :
 EOLE EXTENSION SUD MARNE SAS
 19 Avenue Charrier de Gaulle
 08300 RETHIEL

BUREAU D'ETUDES :
 ASTECA SAS
 ECOPARC - OCEANIS - Bâtiment 1b
 35, rue Haroun Tazieff
 54 320 MAXEVILLE
 Tél. 03.83.54.04.89 - Fax. 03.83.28.51.45

L-α energy

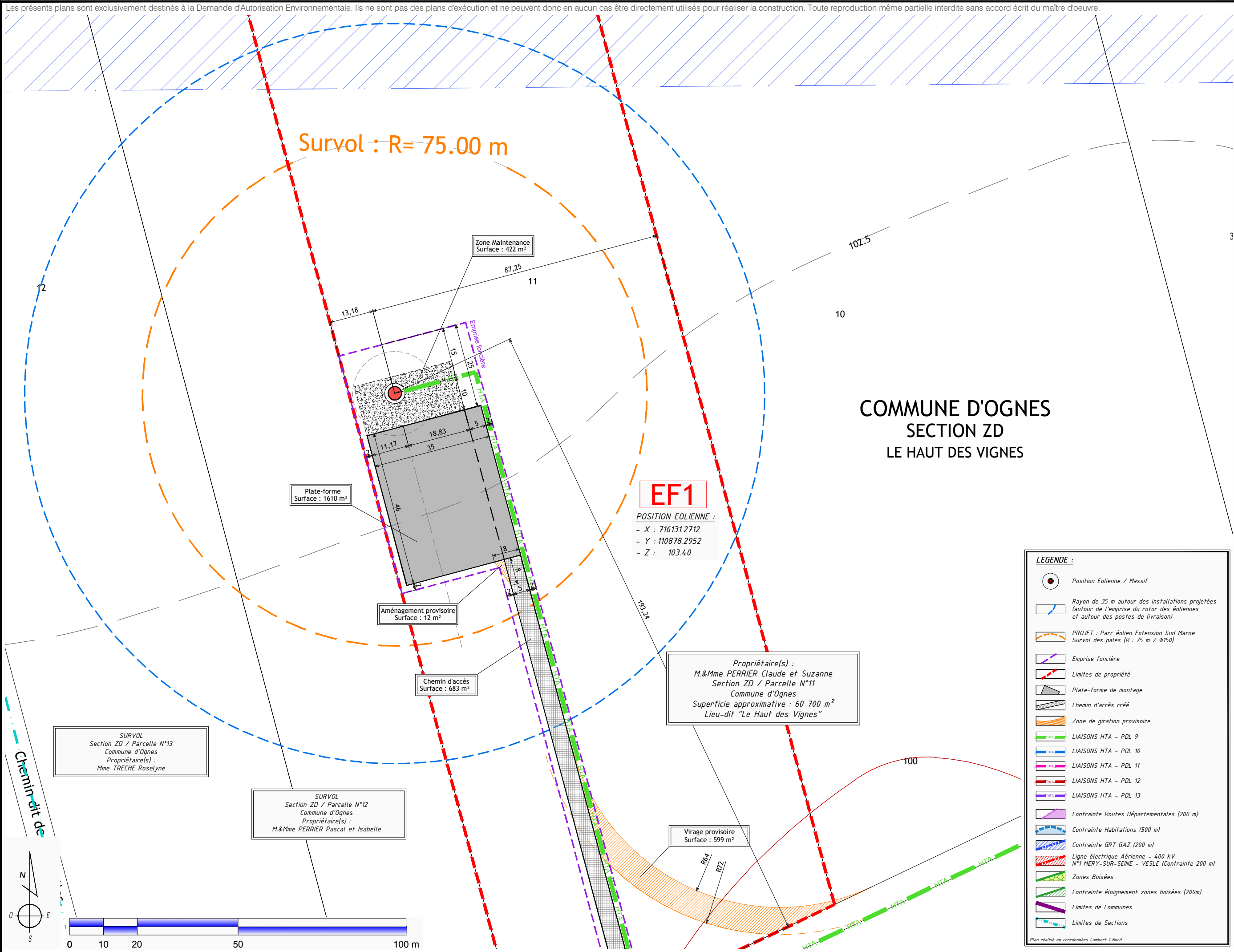


"EXTENSION SUD MARNE"
 Communes d'Angluzelles-et-Courcelles, Corroy, Faux-Fresnay, Gougançon et Ognès

VUE D'ENSEMBLE (7/7) - EJ3
 1/5 000°

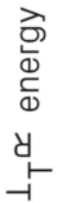
AE

30/09/2020
 16



MAITRE D'OUVRAGE :
EOLIE EXTENSION SUD MARNE SAS
19 Avenue Charrier de Gaulle
08300 RETHIEL

BUREAU D'ETUDES :
ASTECA SAS
ECOPARC - OCEANIS - Bâtiment 1b
35, rue Haroun Tazieff
54 320 MAXEVILLE
Tél. 03.83.54.04.89 - Fax. 03.83.28.51.45



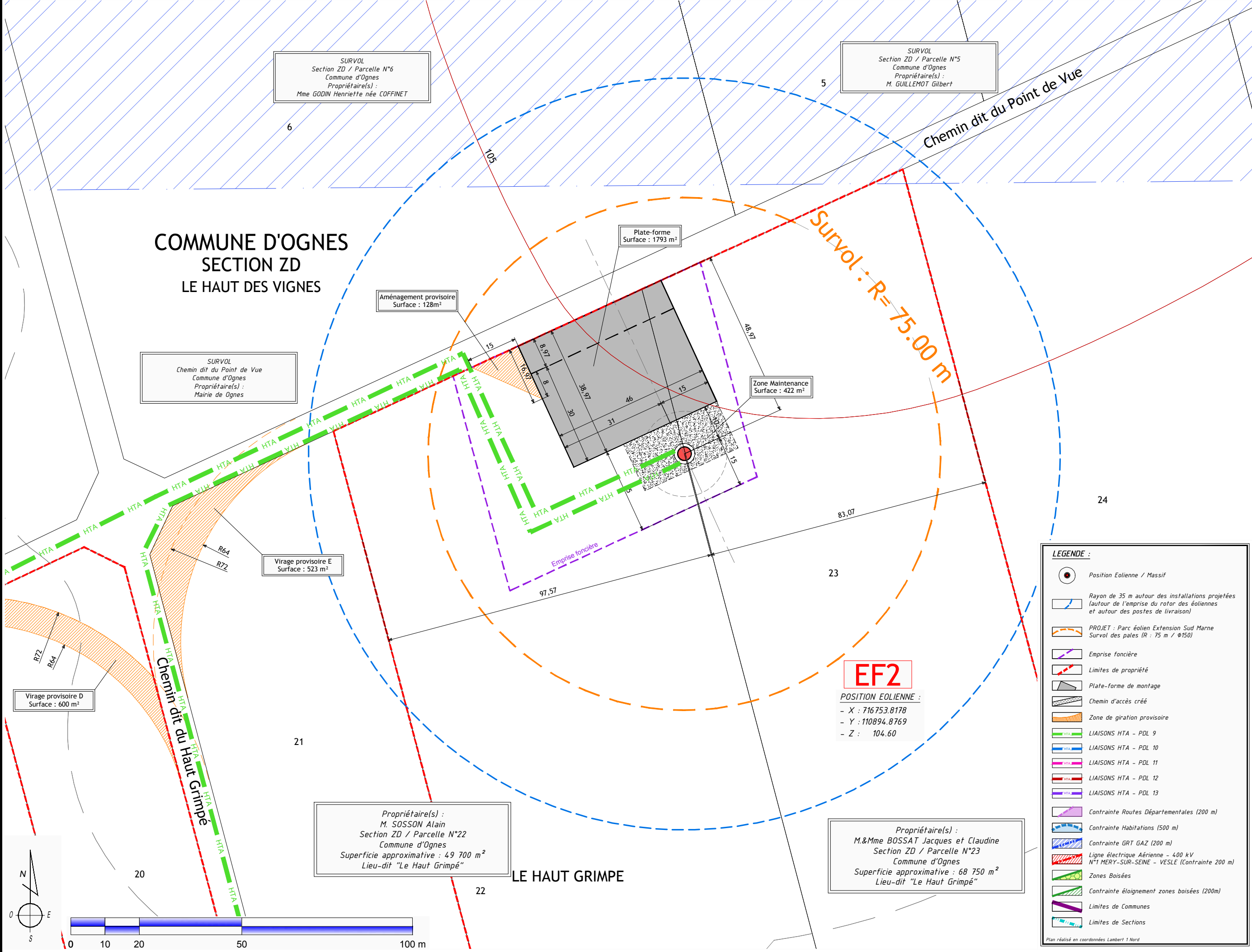
"EXTENSION SUD MARNE"
Communes d'Angoulême-et-Courcelles, Corroy, Faux-Fresnay, Gougançon et Oignes

PLAN DE MASSE - EF1
1/1 000°

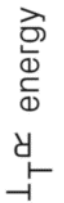
AE

30/09/2020

17



MAITRE D'OUVRAGE :
EOLIE EXTENSION SUD MARNE SAS
19 Avenue Charrieres de Gaulle
08300 RETHIEL



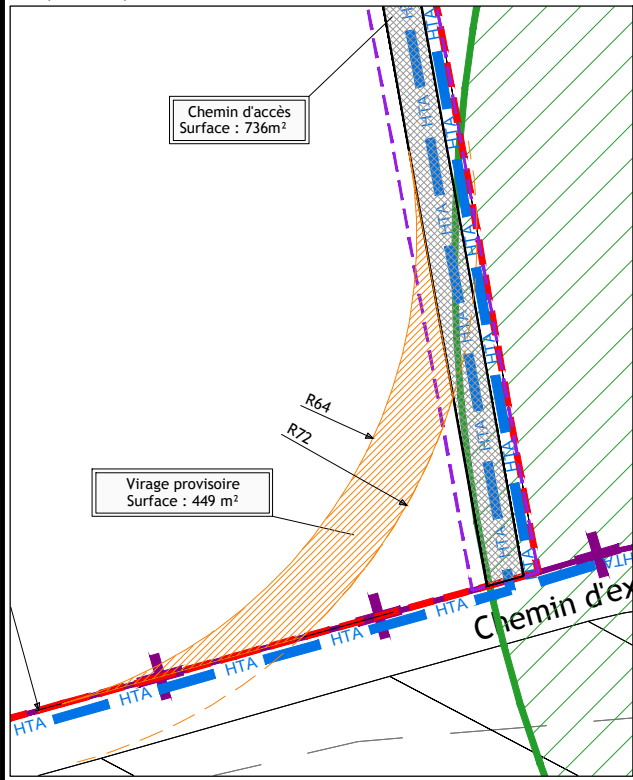
"EXTENSION SUD MARNE"
Communes d'Angluzelles-et-Courcelles, Corroy, Faux-Fresnay, Gougançon et Oignes

PLAN DE MASSE - EF2
1/1 000°

AE

30/09/2020

18



ACCES EF3 - Ech : 1/1 000°

COMMUNE DE CORROY
SECTION ZN

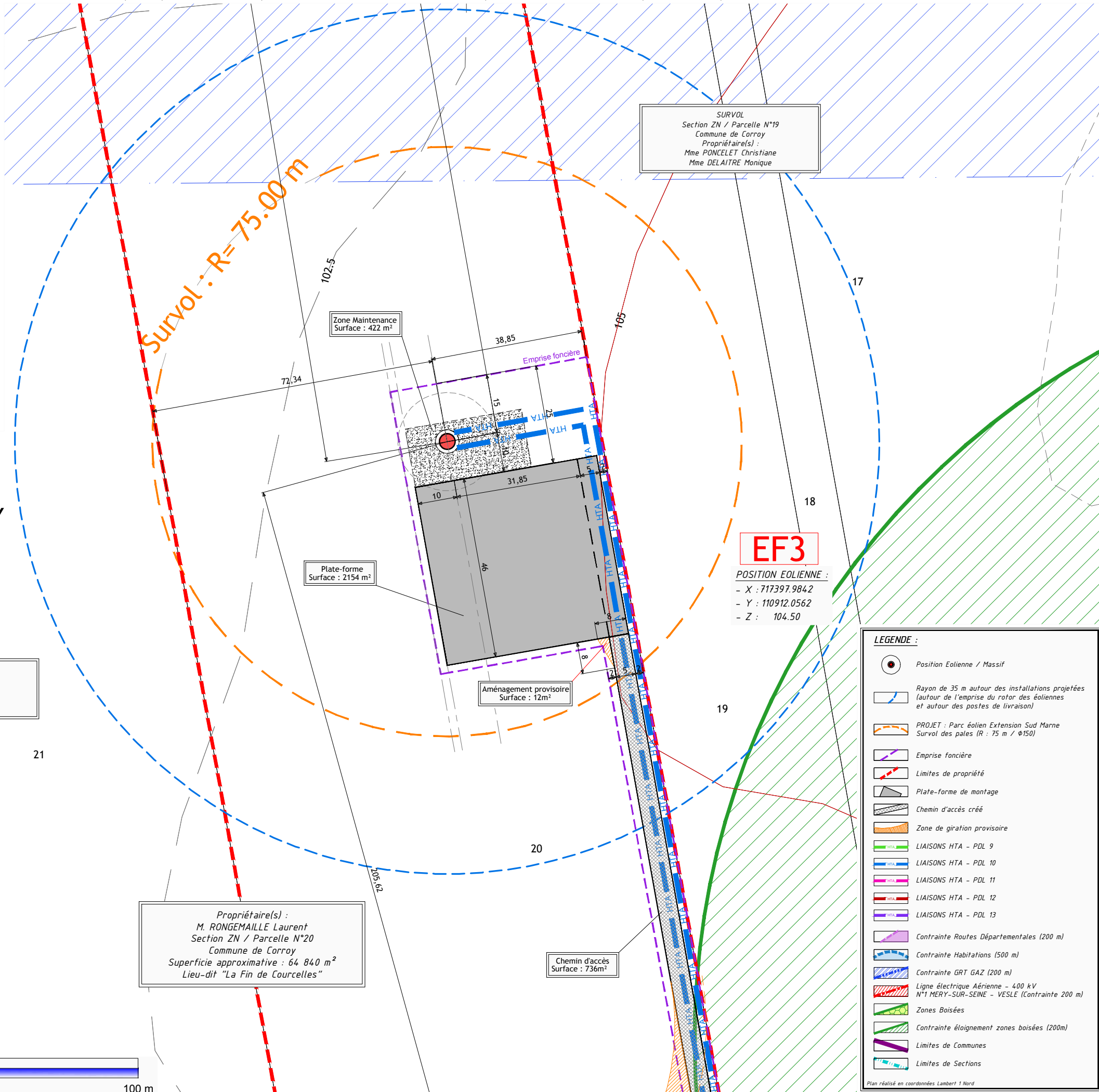
LA FIN DE COURCELLES

SURVOL
Section ZN / Parcelle N°21
Commune de Corroy
Propriétaire(s) :
M.GODMET Jean-Marie

Propriétaire(s) :
M. RONGEMAILLE Laurent
Section ZN / Parcelle N°20
Commune de Corroy
Superficie approximative : 64 840 m²
Lieu-dit "La Fin de Courcelles"

SURVOL
Section ZN / Parcelle N°19
Commune de Corroy
Propriétaire(s) :
Mme PONCELET Christiane
Mme DELAITRE Monique

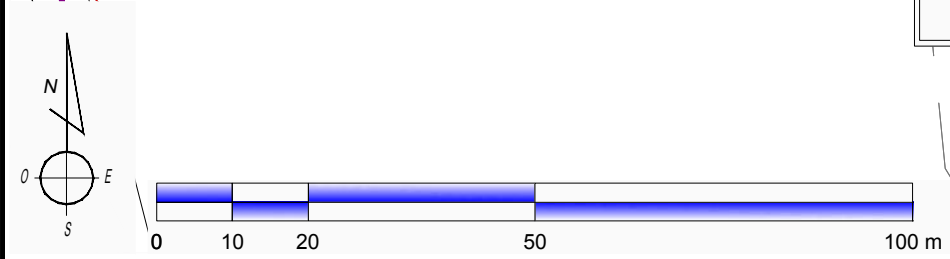
EF3
POSITION EOLIENNE :
- X : 717397.9842
- Y : 110912.0562
- Z : 104.50



LEGENDE :

- Position Eolienne / Massif
- Rayon de 35 m autour des installations projetées (autour de l'emprise du rotor des éoliennes et autour des postes de livraison)
- PROJET : Parc éolien Extension Sud Marne Survol des pales (R : 75 m / Ø150)
- Emprise foncière
- Limites de propriété
- Plate-forme de montage
- Chemin d'accès créé
- Zone de rotation provisoire
- LIAISONS HTA - PDL 9
- LIAISONS HTA - PDL 10
- LIAISONS HTA - PDL 11
- LIAISONS HTA - PDL 12
- LIAISONS HTA - PDL 13
- Contrainte Routes Départementales (200 m)
- Contrainte Habitations (500 m)
- Contrainte GRT GAZ (200 m)
- Ligne électrique Aérienne - 400 kV N°1 MERY-SUR-SEINE - VESLE (Contrainte 200 m)
- Zones Boisées
- Contrainte éloignement zones boisées (200m)
- Limites de Communes
- Limites de Sections

Plan réalisé en coordonnées Lambert 1 Nord



MAITRE DOUVRAGE :
EOLIE EXTENSION SUD MARNE SAS
19 Avenue Charliés de Gaulle
08300 RETHIEL



BUREAU D'ETUDES :
ASTECA SAS
ECOPARC - OCEANIS - Bâtiment 1b
35, rue Haroun Tazieff
54 320 MAXEVILLE
Tél. 03.83.54.04.89 - Fax. 03.83.28.51.45

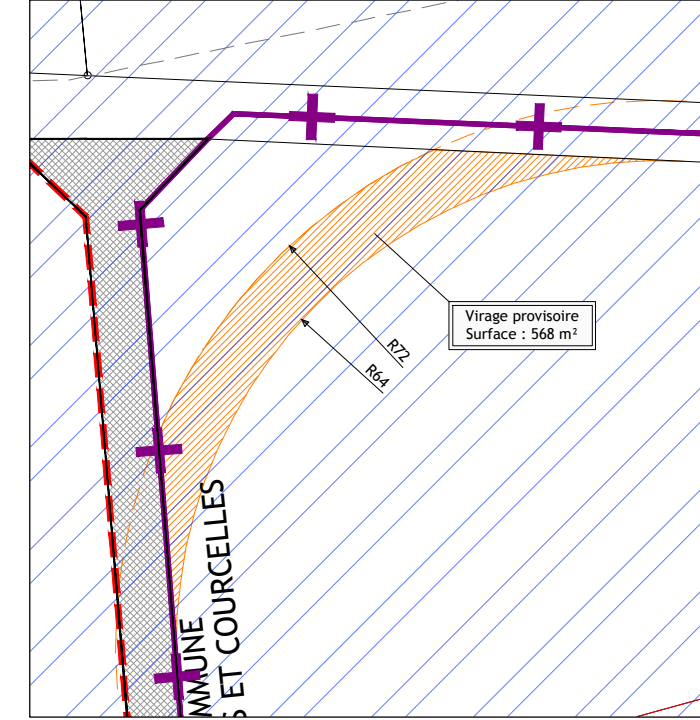
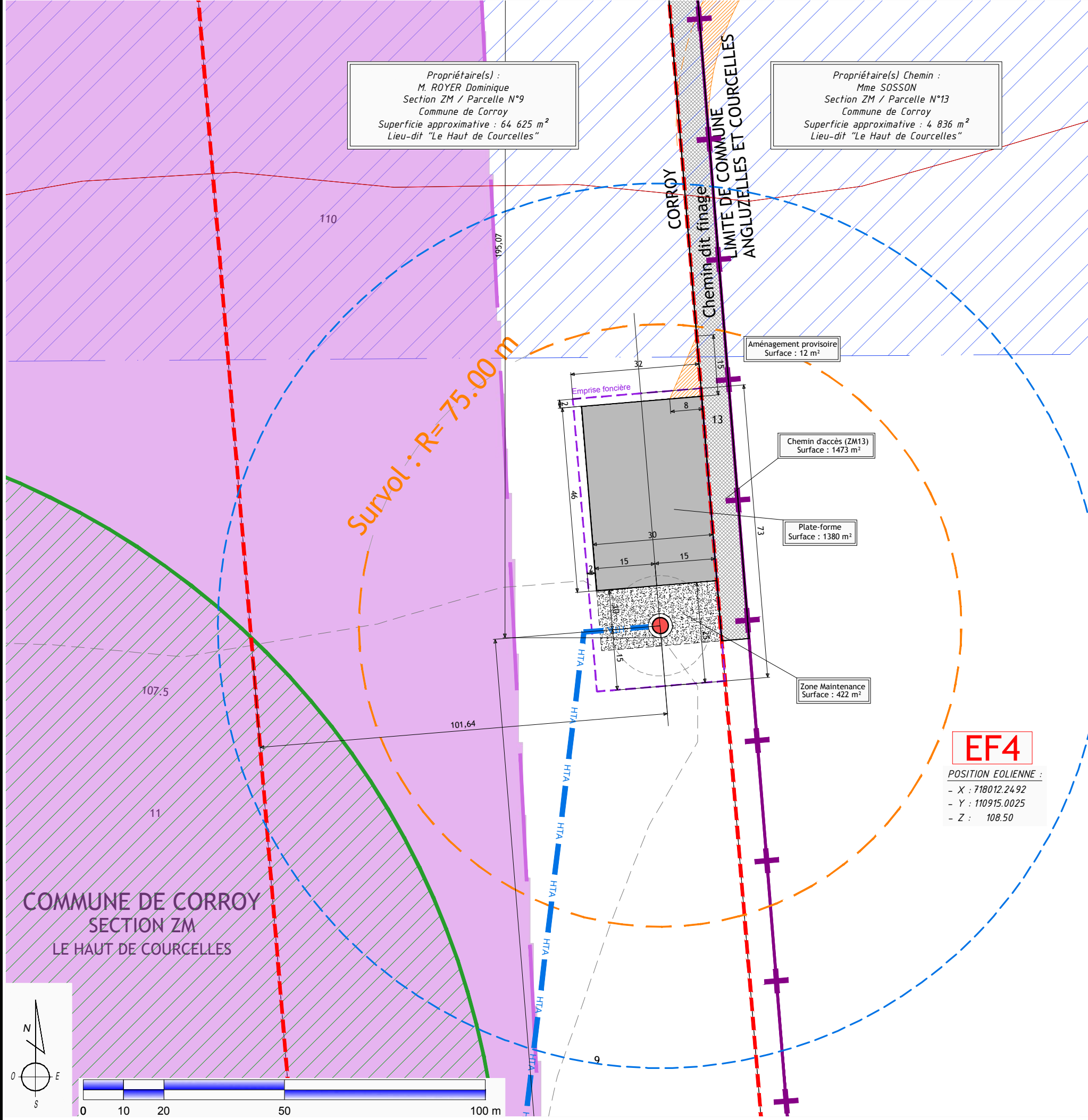


"EXTENSION SUD MARNE"
Communes d'Angluzelles-et-Courcelles, Corroy, Faux-Fresnay, Gougançon et Ognès

PLAN DE MASSE - EF3
1/1 000°

AE

30/09/2020



ACCES EF4 - Ech : 1/1 000°

SURVOL
Section ZA / Parcelle N°1
Commune d'Angluzelles-et-Courcelles
Propriétaire(s) :
M. & Mme DELAITRE Régis et Maryse

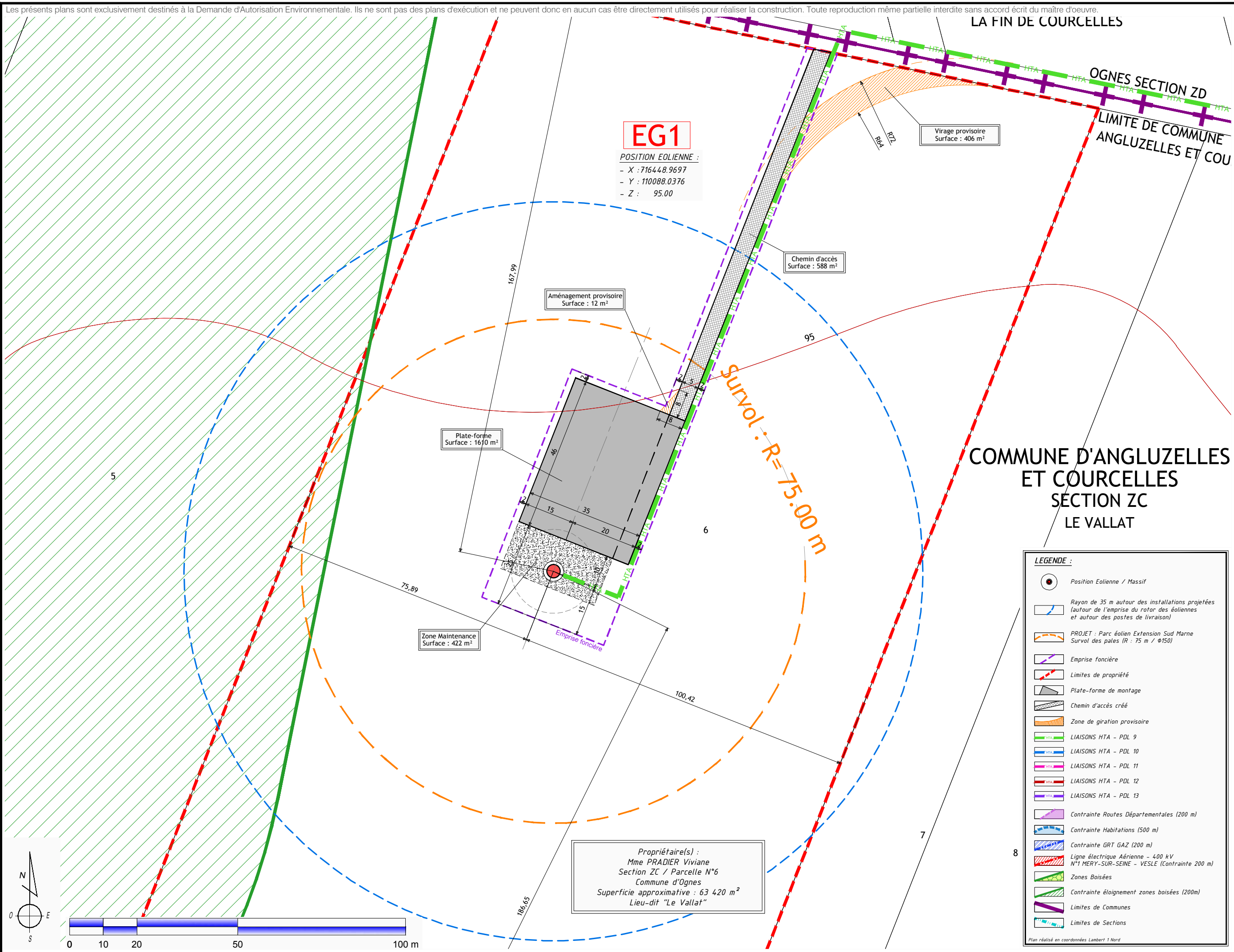
COMMUNE D'ANGLUZELLES ET COURCELLES
SECTION ZD
LE FOND DU CHATAIGNIER

LEGENDE :

- Position Eolienne / Massif
- Rayon de 35 m autour des installations projetées (autour de l'emprise du rotor des éoliennes et autour des postes de livraison)
- PROJET : Parc éolien Extension Sud Marne
Survol des pales (R : 75 m / Φ150)
- Emprise foncière
- Limites de propriété
- Plate-forme de montage
- Chemin d'accès créé
- Zone de giration provisoire
- LIAISONS HTA - PDL 9
- LIAISONS HTA - PDL 10
- LIAISONS HTA - PDL 11
- LIAISONS HTA - PDL 12
- LIAISONS HTA - PDL 13
- Contrainte Routes Départementales (200 m)
- Contrainte Habitations (500 m)
- Contrainte GRT GAZ (200 m)
- Ligne électrique Aérienne - 400 kV
N°1 MERY-SUR-SEINE - VESLE (Contrainte 200 m)
- Zones Boisées
- Contrainte éloignement zones boisées (200m)
- Limites de Communes
- Limites de Sections

Plan réalisé en coordonnées Lambert 1 Nord

| | | | |
|--|----------------------|--|--------------------------|
| <p>MAITRE D'OUVRAGE : EOLIE EXTENSION SUD MARNE SAS 19 Avenue Charrier de Gaulle 08300 RETHIEL</p> | <p>energy</p> | <p>"EXTENSION SUD MARNE" Communes d'Angluzelles-et-Courcelles, Corroy, Faux-Fresnay, Gougançon et Ognès</p> | <p>AE</p> |
| <p>BUREAU D'ETUDES : ASTECA SAS ECOPARC - OCEANIS - Bâtiment 1b 35, rue Haroun Tazieff 54 320 MAXEVILLE Tél. 03.83.54.04.89 - Fax. 03.83.28.51.45</p> | <p>asteca</p> | <p>PLAN DE MASSE - EC9 1/1 000°</p> | <p>30/09/2020 13</p> |



EG1
 POSITION EOLIENNE :
 - X : 716448.9697
 - Y : 110088.0376
 - Z : 95,00

Propriétaire(s) :
 Mme PRADIER Viviane
 Section ZC / Parcelle N°6
 Commune d'Oignes
 Superficie approximative : 63 420 m²
 Lieu-dit "Le Vallat"

LEGENDE :

- Position Eolienne / Massif
- Rayon de 35 m autour des installations projetées (autour de l'emprise du rotor des éoliennes et autour des postes de livraison)
- PROJET : Parc éolien Extension Sud Marne Survol des pales (R : 75 m / Φ150)
- Emprise foncière
- Limites de propriété
- Plate-forme de montage
- Chemin d'accès créé
- Zone de giration provisoire
- LIAISONS HTA - PDL 9
- LIAISONS HTA - PDL 10
- LIAISONS HTA - PDL 11
- LIAISONS HTA - PDL 12
- LIAISONS HTA - PDL 13
- Contrainte Routes Départementales (200 m)
- Contrainte Habitations (500 m)
- Contrainte GRT GAZ (200 m)
- Ligne électrique Aérienne - 400 kV N°1 MERY-SUR-SEINE - VESLE (Contrainte 200 m)
- Zones Boisées
- Contrainte éloignement zones boisées (200m)
- Limites de Communes
- Limites de Sections

Plan réalisé en coordonnées Lambert 1 Nord

LA FIN DE COURCELLES

OGNES SECTION ZD

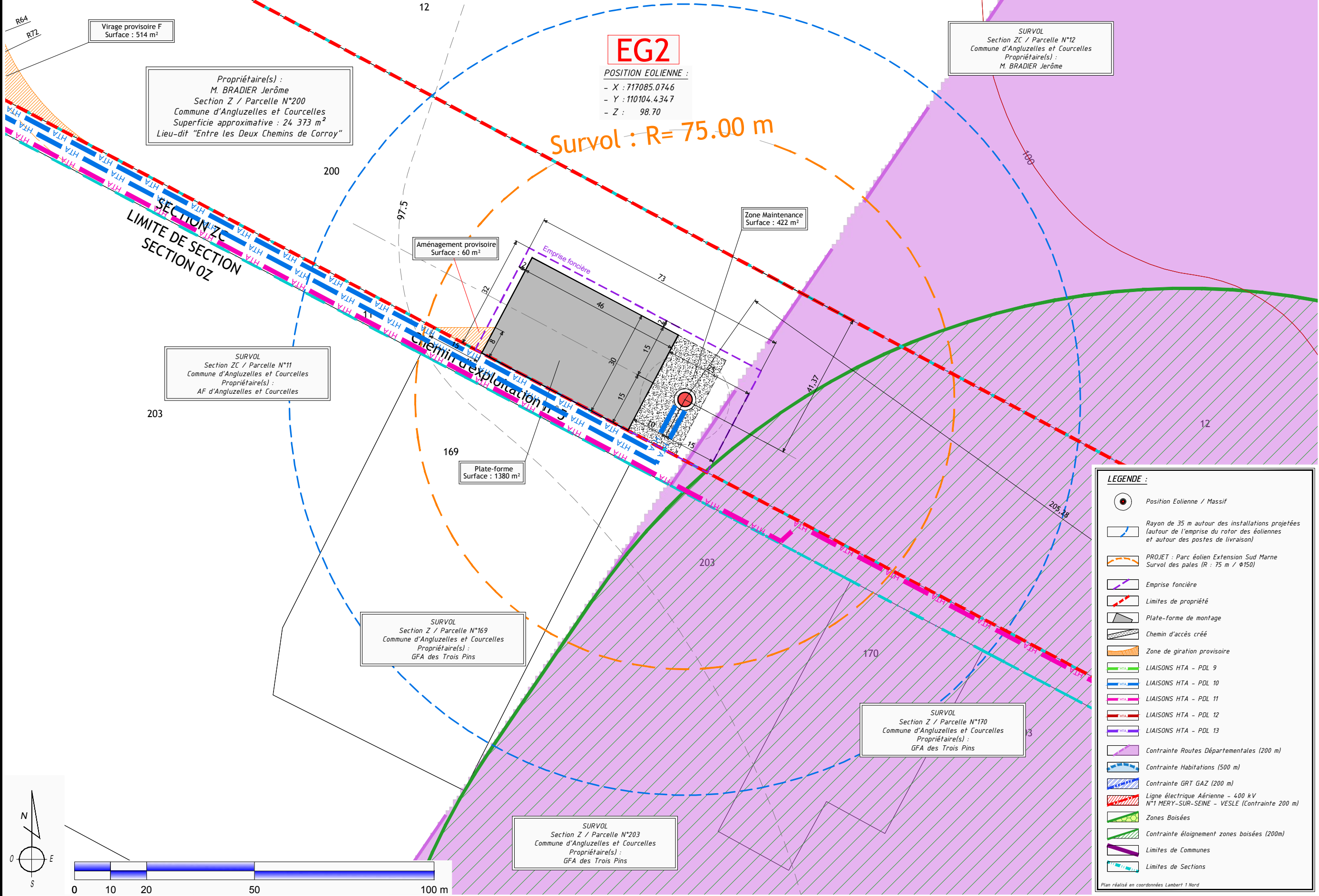
LIMITE DE COMMUNE ANGLUZELLES ET COU

COMMUNE D'ANGLUZELLES ET COURCELLES SECTION ZC LE VALLAT

Survol : R=75.00 m

| | | | |
|---|--|--|------------------|
| MAITRE D'OUVRAGE : EOLE EXTENSION SUD MARNE SAS 19 Avenue Charliés de Gaulle 08300 RETHIEL | | "EXTENSION SUD MARNE" Communes d'Angluzelles-et-Courcelles, Corroy, Faux-Fresnay, Gougançon et Oignes | AE |
| BUREAU D'ETUDES : ASTECA SAS ECOPARC - OCEANIS - Bâtiment 1b 35, rue Haroun Tazieff 54 320 MAXEVILLE Tél. 03.83.54.04.89 - Fax. 03.83.28.51.45 | | PLAN DE MASSE - EG1 1/1 000° | 30/09/2020 21 |

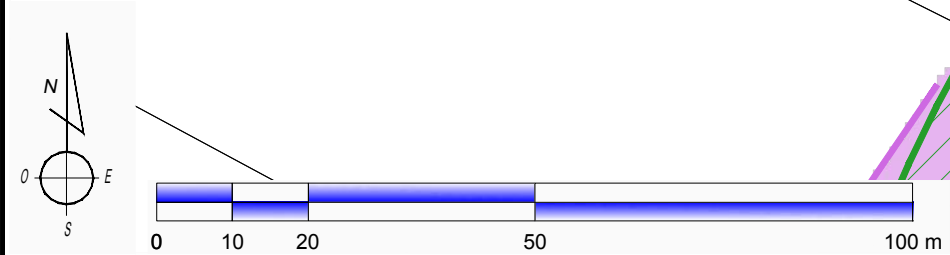
COMMUNE D'ANGLUZELLES ET COURCELLES SECTION ZC ENTRE LES DEUX CHEMINS DE CORROY



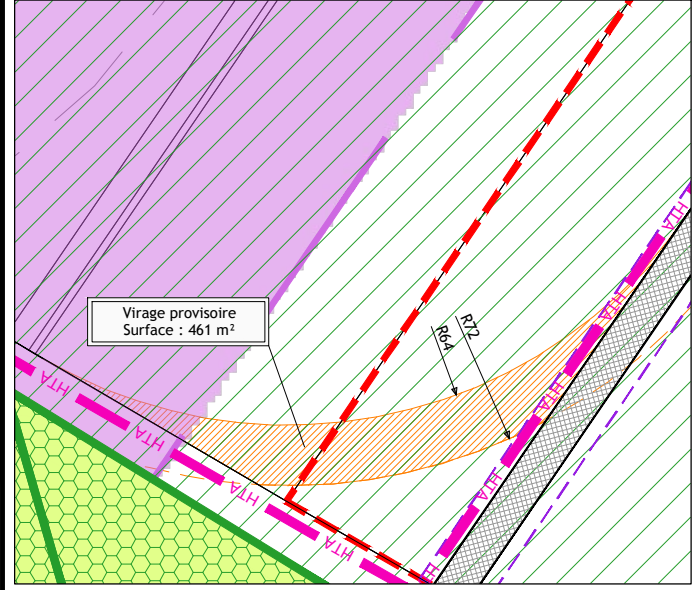
LEGENDE :

- Position Eolienne / Massif
- Rayon de 35 m autour des installations projetées (autour de l'emprise du rotor des éoliennes et autour des postes de livraison)
- PROJET : Parc éolien Extension Sud Marne
Survol des pales (R : 75 m / Ø150)
- Emprise foncière
- Limites de propriété
- Plate-forme de montage
- Chemin d'accès créé
- Zone de rotation provisoire
- LIAISONS HTA - PDL 9
- LIAISONS HTA - PDL 10
- LIAISONS HTA - PDL 11
- LIAISONS HTA - PDL 12
- LIAISONS HTA - PDL 13
- Contrainte Routes Départementales (200 m)
- Contrainte Habitations (500 m)
- Contrainte GRT GAZ (200 m)
- Ligne électrique Aérienne - 400 kV
N°1 MERY-SUR-SEINE - VESLE (Contrainte 200 m)
- Zones Boisées
- Contrainte éloignement zones boisées (200m)
- Limites de Communes
- Limites de Sections

Plan réalisé en coordonnées Lambert 1 Nord



| | | | |
|---|---------------|---|--------------------------|
| <p>MAITRE D'OUVRAGE : EOLIE EXTENSION SUD MARNE SAS 19 Avenue Charrier de Gaulle 08300 RETHIEL</p> | <p>energy</p> | <p>"EXTENSION SUD MARNE" Communes d'Angluzelles-et-Courcelles, Corroy, Faux-Fresnay, Gougançon et Ognès</p> | <p>AE</p> |
| <p>BUREAU D'ETUDES : ASTECA SAS ECOPARC - OCEANIS - Bâtiment 1b 35, rue Haroun Tazieff 54 320 MAXEVILLE Tél. 03.83.54.04.89 - Fax. 03.83.28.51.45</p> | <p>asteca</p> | <p>PLAN DE MASSE - EG2 1/1 000°</p> | <p>30/09/2020 22</p> |



ACCES EG3 - Ech : 1/1 000°

COMMUNE D'ANGLUZELLES
ET COURCELLES
SECTION ZD
LES ARCONS

EG3
POSITION EOLIENNE :
- X : 717657.1983
- Y : 110118.9565
- Z : 105.00

SURVOL
Section ZD / Parcelle N°27
Commune d'Angluzelles et Courcelles
Propriétaire(s) :
EARL Charpentier Renon

Zone Maintenance
Surface : 422 m²

Plate-forme
Surface : 1610 m²

Aménagement provisoire
Surface : 12 m²

Chemin d'accès
Surface : 1256 m²

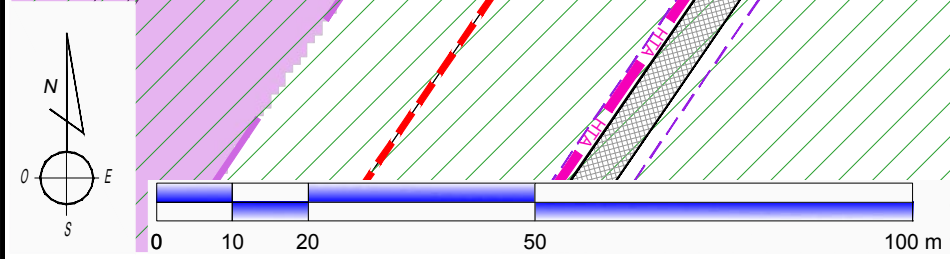
Propriétaire(s) :
Mme PRADIER Viviane
Section ZD / Parcelle N°28
Commune d'Angluzelles et Courcelles
Superficie approximative : 65 820 m²
Lieu-dit "Les Arcons"

SURVOL - R=75.00 m

LEGENDE :

- Position Eolienne / Massif
- Rayon de 35 m autour des installations projetées (autour de l'emprise du rotor des éoliennes et autour des postes de livraison)
- PROJET : Parc éolien Extension Sud Marne Survol des pales (R : 75 m / Ø150)
- Emprise foncière
- Limites de propriété
- Plate-forme de montage
- Chemin d'accès créé
- Zone de giration provisoire
- LIAISONS HTA - PDL 9
- LIAISONS HTA - PDL 10
- LIAISONS HTA - PDL 11
- LIAISONS HTA - PDL 12
- LIAISONS HTA - PDL 13
- Contrainte Routes Départementales (200 m)
- Contrainte Habitations (500 m)
- Contrainte GRT GAZ (200 m)
- Ligne électrique Aérienne - 400 kV N°1 MERY-SUR-SEINE - VESLE (Contrainte 200 m)
- Zones Boisées
- Contrainte éloignement zones boisées (200m)
- Limites de Communes
- Limites de Sections

Plan réalisé en coordonnées Lambert 1 Nord



| | | | |
|---|---------------|---|--------------------------|
| <p>MAITRE D'OUVRAGE : EOLIE EXTENSION SUD MARNE SAS 19 Avenue Charrier de Gaulle 08300 RETHIEL</p> | <p>energy</p> | <p>"EXTENSION SUD MARNE" Communes d'Angluzelles-et-Courcelles, Corroy, Faux-Fresnay, Gougançon et Ognès</p> | <p>AE</p> |
| <p>BUREAU D'ETUDES : ASTECA SAS ECOPARC - OCEANIS - Bâtiment 1b 35, rue Haroun Tazieff 54 320 MAXEVILLE Tél. 03.83.54.04.89 - Fax. 03.83.28.51.45</p> | <p>asteca</p> | <p>PLAN DE MASSE - EG3 1/1 000°</p> | <p>30/09/2020 23</p> |

Propriétaire(s) :
M. PIERRE Albert
Section Z1 / Parcelle N°33
Commune de Faux-Fresnay
Superficie approximative : 24 980 m²
Lieu-dit "Le Bordet"

EH1
POSITION EOLIENNE :
- X : 718520.2132
- Y : 109383.4673
- Z : 96.30

SURVOL
Section Z1 / Parcelle N°32
Commune de Faux-Fresnay
Propriétaire(s) :
M & Mme Xavier DENOUVILLIEZ

SURVOL
Section Z1 / Parcelle N°34
Commune de Faux-Fresnay
Propriétaire(s) :
M. & Mme VERKINDEREN Eric

COMMUNE DE FAUX-FRESNAY
SECTION ZB
LA MONTAGNE DE BEURRE

COMMUNE DE FAUX-FRESNAY
SECTION Z1
LE BORDET

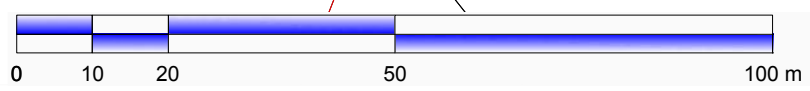
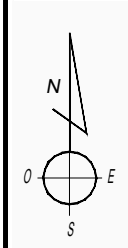
COMMUNE DE FAUX-FRESNAY
SECTION Z
SUR FORCE

Survol : R=75.00 m

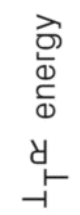
LEGENDE :

- Position Eolienne / Massif
- Rayon de 35 m autour des installations projetées (autour de l'emprise du rotor des éoliennes et autour des postes de livraison)
- PROJET : Parc éolien Extension Sud Marne
Survol des pales (R : 75 m / Ø150)
- Emprise foncière
- Limites de propriété
- Plate-forme de montage
- Chemin d'accès créé
- Zone de giration provisoire
- LIAISONS HTA - PDL 9
- LIAISONS HTA - PDL 10
- LIAISONS HTA - PDL 11
- LIAISONS HTA - PDL 12
- LIAISONS HTA - PDL 13
- Contrainte Routes Départementales (200 m)
- Contrainte Habitations (500 m)
- Contrainte GRT GAZ (200 m)
- Ligne électrique Aérienne - 400 kV
N°1 MERY-SUR-SEINE - VESLE (Contrainte 200 m)
- Zones Boisées
- Contrainte éloignement zones boisées (200m)
- Limites de Communes
- Limites de Sections

Plan réalisé en coordonnées Lambert 1 Nord



MAITRE D'OUVRAGE :
EOLIE EXTENSION SUD MARNE SAS
19 Avenue Charrier de Gaulle
08300 RETHIEL



BUREAU D'ETUDES :
ASTECA SAS
ECOPARC - OCEANIS - Bâtiment 1b
35, rue Haroun Tazieff
54 320 MAXEVILLE
Tél. 03.83.54.04.89 - Fax. 03.83.28.51.45

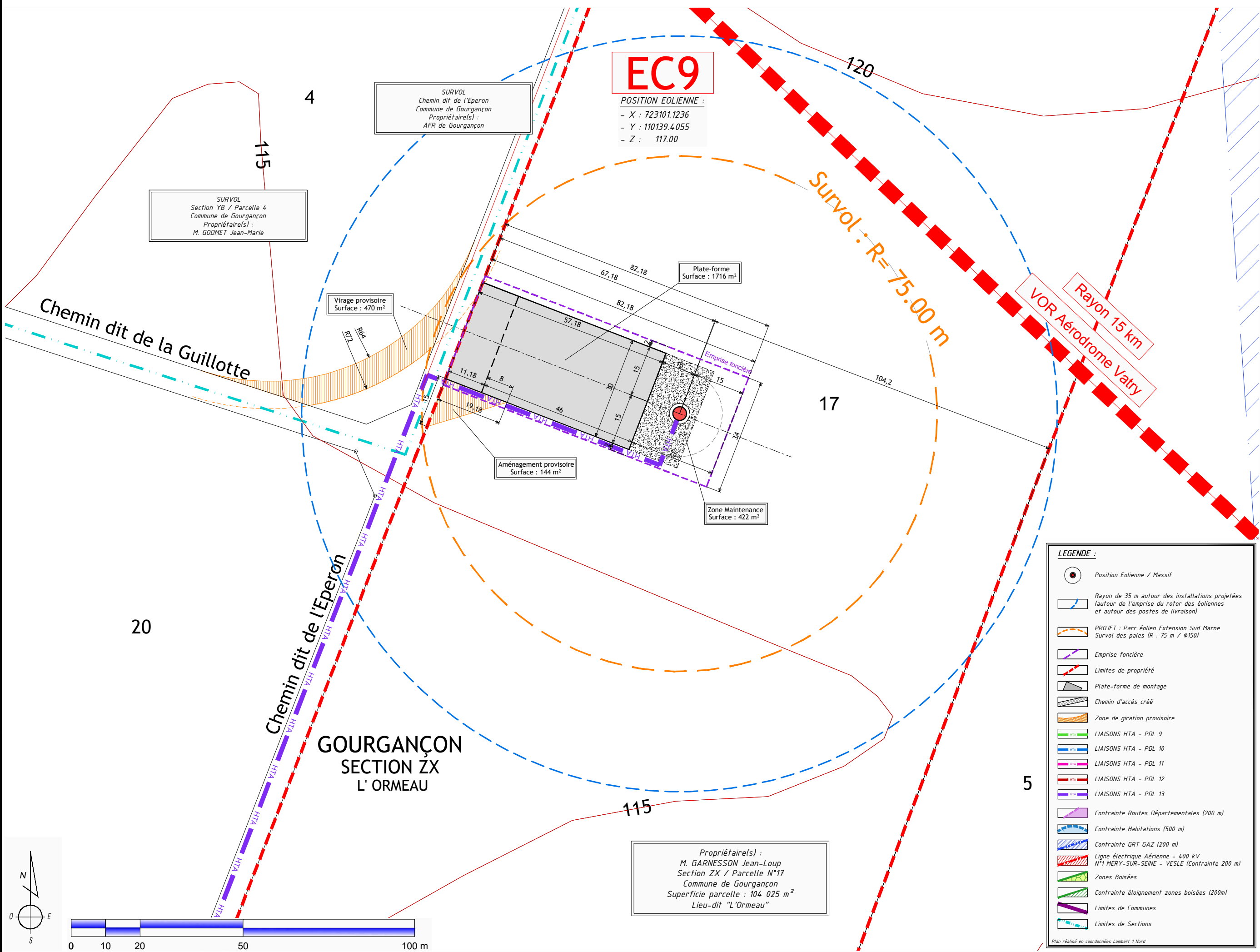


"EXTENSION SUD MARNE"
Communes d'Angluzelles-et-Courcelles, Corroy, Faux-Fresnay, Gougançon et Ognès

PLAN DE MASSE - EH1
1/1 000°

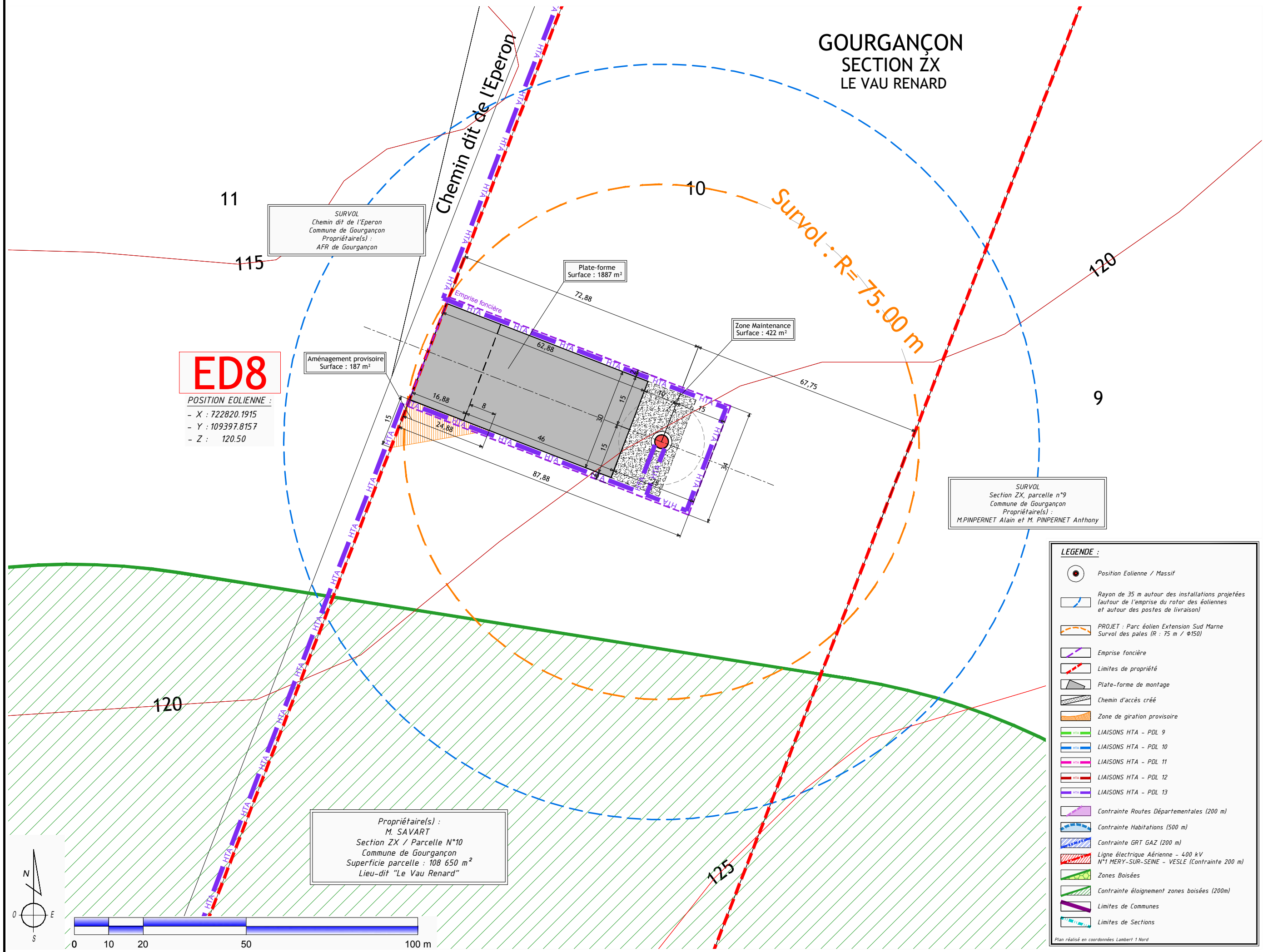
AE

30/09/2020



| | | | |
|--|--|---|------------------|
| MAITRE D'OUVRAGE : EOLE EXTENSION SUD MARNE SAS 19 Avenue Charrieres de Gaulle 08300 RETHIEL | | "EXTENSION SUD MARNE" Communes d'Angluzelles-et-Courcelles, Corroy, Faux-Fresnay, Gourgançon et Ognès | AE |
| BUREAU D'ETUDES : ASTECA SAS ECOPARC - OCEANIS - Bâtiment 1b 35, rue Haroun Tazieff 54 320 MAXEVILLE Tél. 03.83.54.04.99 - Fax. 03.83.28.51.45 | | PLAN DE MASSE - EC9 1/1 000° | 30/09/2020 25 |

GOURGANÇON SECTION ZX LE VAU RENARD



ED8

POSITION EOLIENNE :
 - X : 722820.1915
 - Y : 109397.8157
 - Z : 120.50

SURVOL
 Chemin dit de l'Eperon
 Commune de Gourgançon
 Propriétaire(s) :
 AFR de Gourgançon

Plate-forme
 Surface : 1887 m²

Zone Maintenance
 Surface : 422 m²

Aménagement provisoire
 Surface : 187 m²

SURVOL
 Section ZX, parcelle n°9
 Commune de Gourgançon
 Propriétaire(s) :
 M.PINPERNET Alain et M. PINPERNET Anthony

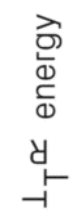
Propriétaire(s) :
 M. SAVART
 Section ZX / Parcelle N°10
 Commune de Gourgançon
 Superficie parcelle : 108 650 m²
 Lieu-dit "Le Vau Renard"

LEGENDE :

- Position Eolienne / Massif
- Rayon de 35 m autour des installations projetées (autour de l'emprise du rotor des éoliennes et autour des postes de livraison)
- PROJET : Parc éolien Extension Sud Marne Survol des pales (R : 75 m / Ø150)
- Emprise foncière
- Limites de propriété
- Plate-forme de montage
- Chemin d'accès créé
- Zone de rotation provisoire
- LIAISONS HTA - PDL 9
- LIAISONS HTA - PDL 10
- LIAISONS HTA - PDL 11
- LIAISONS HTA - PDL 12
- LIAISONS HTA - PDL 13
- Contrainte Routes Départementales (200 m)
- Contrainte Habitations (500 m)
- Contrainte GRT GAZ (200 m)
- Ligne électrique Aérienne - 400 kV N°1 MERY-SUR-SEINE - VESLE (Contrainte 200 m)
- Zones Boisées
- Contrainte éloignement zones boisées (200m)
- Limites de Communes
- Limites de Sections

Plan réalisé en coordonnées Lambert 1 Nord

MAITRE DOUVREAGE :
 EOLE EXTENSION SUD MARNE SAS
 19 Avenue Charlies de Gaulle
 08300 RETHIEL



BUREAU D'ETUDES :
 ASTECA SAS
 ECOPARC - OCEANIS - Bâtiment 1b
 35, rue Haroun Tazieff
 54 320 MAXEVILLE
 Tél. 03.83.54.04.89 - Fax. 03.83.28.51.45

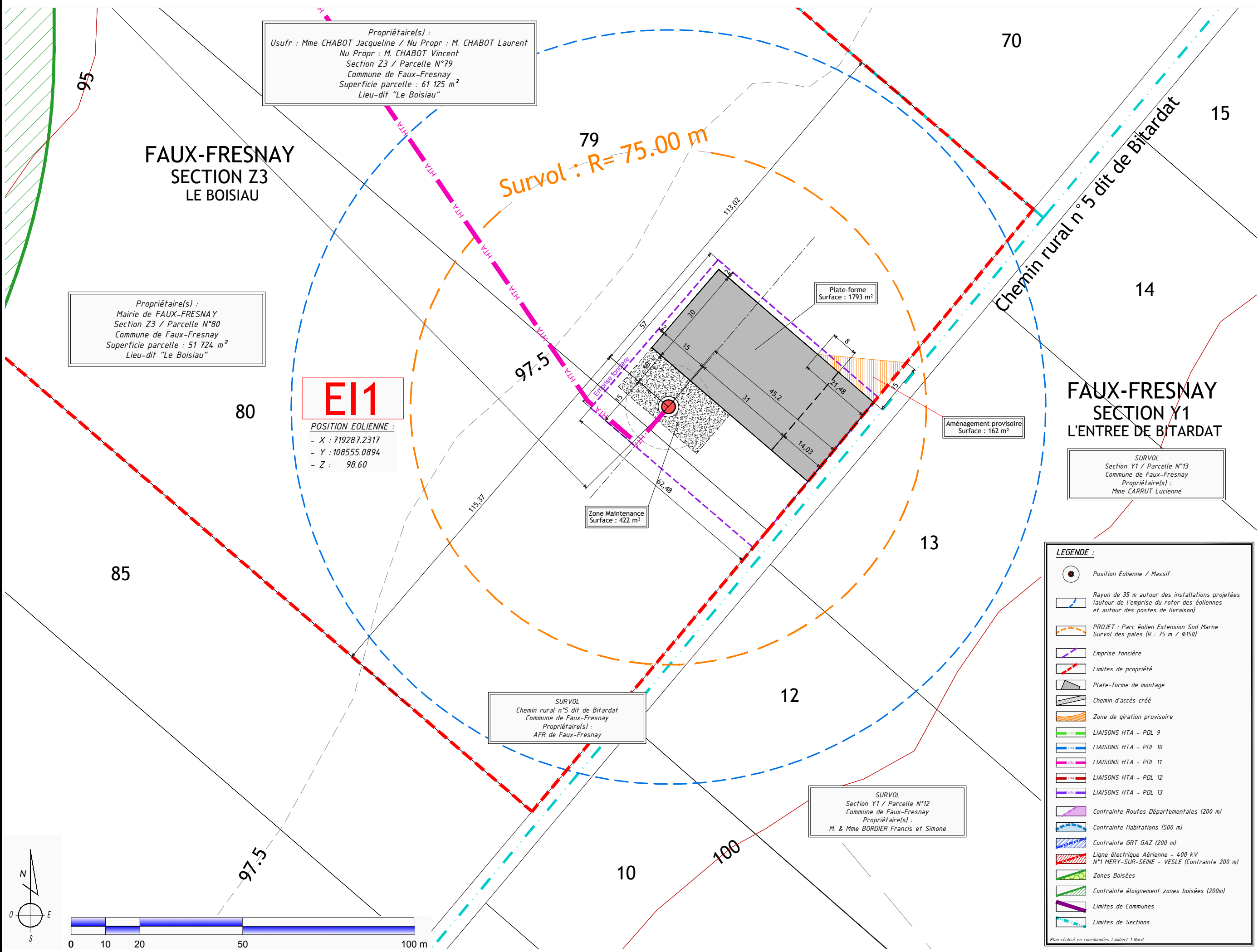


"EXTENSION SUD MARNE"
 Communes d'Anjulzelles-et-Courcelles, Corroy, Faux-Fresnay, Gourgançon et Ognès

PLAN DE MASSE - ED8
 1/1 000°

AE

30/09/2020



Propriétaire(s) :
 Usufr : Mme CHABOT Jacqueline / Nu Propr : M. CHABOT Laurent
 Nu Propr : M. CHABOT Vincent
 Section Z3 / Parcelle N°79
 Commune de Faux-Fresnay
 Superficie parcelle : 61 125 m²
 Lieu-dit "Le Boisiau"

Propriétaire(s) :
 Mairie de FAUX-FRESNAY
 Section Z3 / Parcelle N°80
 Commune de Faux-Fresnay
 Superficie parcelle : 51 724 m²
 Lieu-dit "Le Boisiau"

E11
 POSITION EOLIENNE :
 - X : 719287.2317
 - Y : 108555.0894
 - Z : 98.60

79
 Survol : R=75.00 m

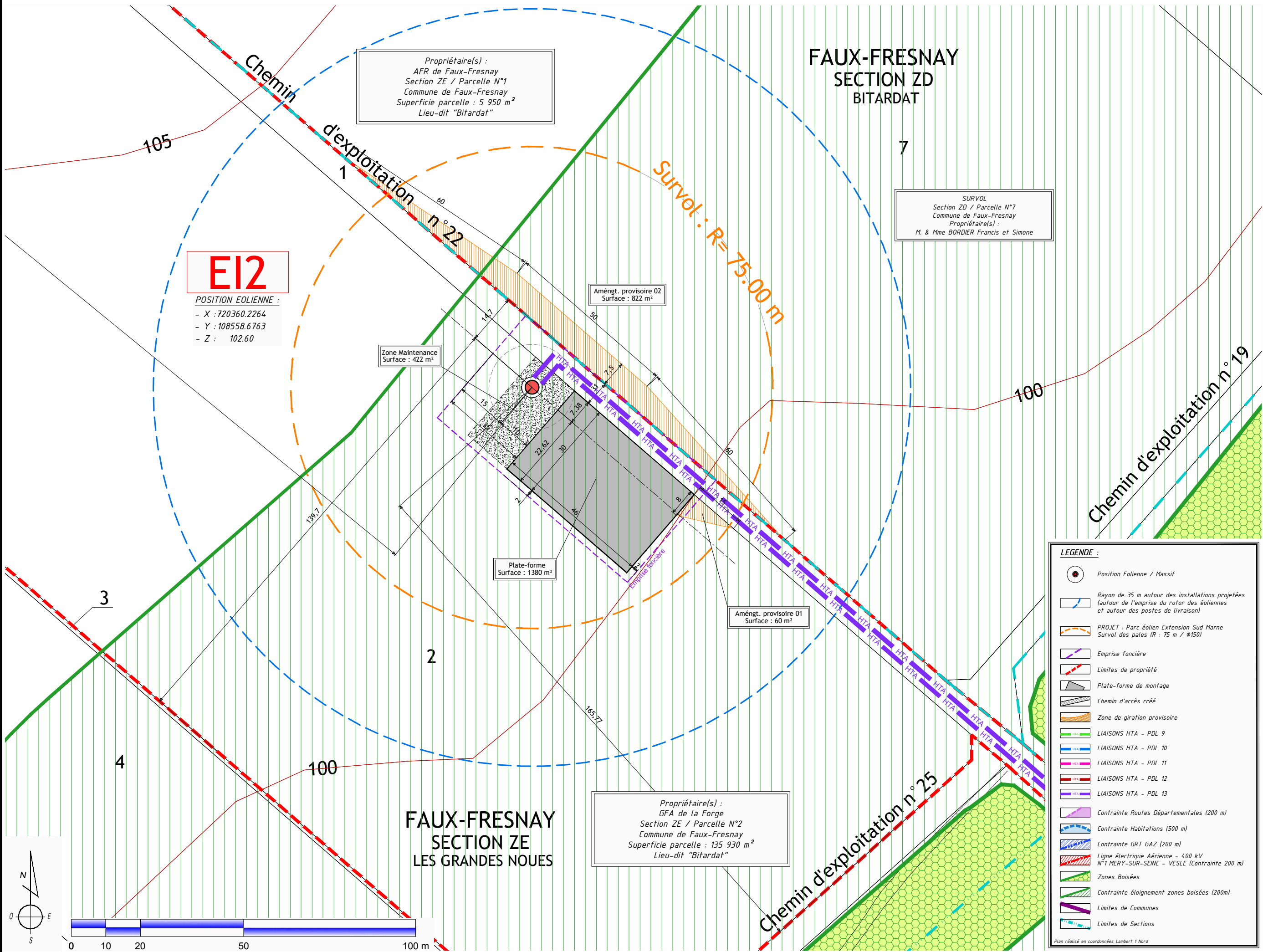
FAUX-FRESNAY
 SECTION Y1
 L'ENTREE DE BITARDAT
 SURVOL
 Section Y1 / Parcelle N°13
 Commune de Faux-Fresnay
 Propriétaire(s) :
 Mme CARRUT Lucienne

SURVOL
 Chemin rural n°5 dit de Bitardat
 Commune de Faux-Fresnay
 Propriétaire(s) :
 AFR de Faux-Fresnay

SURVOL
 Section Y1 / Parcelle N°12
 Commune de Faux-Fresnay
 Propriétaire(s) :
 M. & Mme BORDIER Francis et Simone

- LEGENDE :**
- Position Eolienne / Massif
 - Rayon de 35 m autour des installations projetées (autour de l'emprise du rotor des éoliennes et autour des postes de livraison)
 - PROJET : Parc éolien Extension Sud Marne Survol des pales (R : 75 m / Φ150)
 - Emprise foncière
 - Limites de propriété
 - Plate-forme de montage
 - Chemin d'accès créé
 - Zone de rotation provisoire
 - LIAISONS HTA - PDL 9
 - LIAISONS HTA - PDL 10
 - LIAISONS HTA - PDL 11
 - LIAISONS HTA - PDL 12
 - LIAISONS HTA - PDL 13
 - Contrainte Routes Départementales (200 m)
 - Contrainte Habitations (500 m)
 - Contrainte GRT GAZ (200 m)
 - Ligne électrique Aérienne - 400 kV N°1 MERY-SUR-SEINE - VESLE (Contrainte 200 m)
 - Zones Boisées
 - Contrainte éloignement zones boisées (200m)
 - Limites de Communes
 - Limites de Sections
- Plan réalisé en coordonnées Lambert 1 Nord

| | |
|---|---|
| MAITRE D'OUVRAGE : EOLE EXTENSION SUD MARNE SAS 19 Avenue Charrier de Gaulle 08300 RETHIEL | BUREAU D'ETUDES : ASTECA SAS ECOPARC - OCEANIS - Bâtiment 1b 35, rue Haroun Tazieff 54 320 MAXEVILLE Tél. 03.83.54.04.89 - Fax. 03.83.28.51.45 |
| | |
| "EXTENSION SUD MARNE" Communes d'Angluzelles-et-Courcelles, Corroy, Faux-Fresnay, Gougançon et Ognès | PLAN DE MASSE - E11 1/1 000° |
| AE | 30/09/2020 27 |



EI2
 POSITION EOLIENNE :
 - X : 720360.2264
 - Y : 108558.6763
 - Z : 102.60

Propriétaire(s) :
 AFR de Faux-Fresnay
 Section ZE / Parcelle N°1
 Commune de Faux-Fresnay
 Superficie parcelle : 5 950 m²
 Lieu-dit "Bitardat"

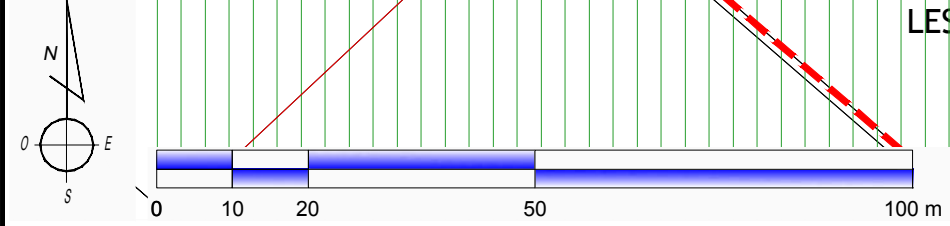
SURVOL
 Section ZD / Parcelle N°7
 Commune de Faux-Fresnay
 Propriétaire(s) :
 M. & Mme BORDIER Francis et Simone

Propriétaire(s) :
 GFA de la Forge
 Section ZE / Parcelle N°2
 Commune de Faux-Fresnay
 Superficie parcelle : 135 930 m²
 Lieu-dit "Bitardat"

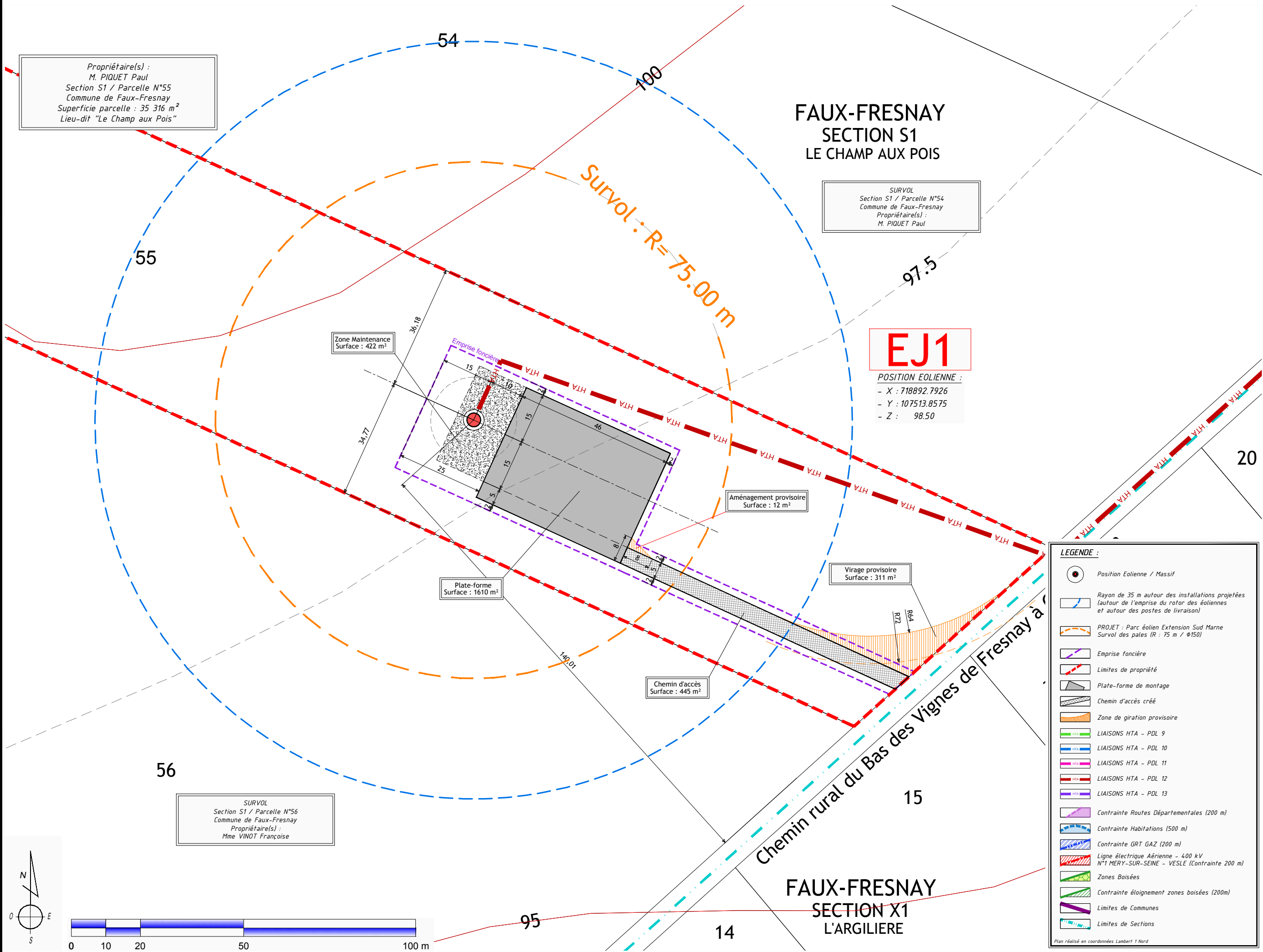
LEGENDE :

- Position Eolienne / Massif
- Rayon de 35 m autour des installations projetées (autour de l'emprise du rotor des éoliennes et autour des postes de livraison)
- PROJET : Parc éolien Extension Sud Marne Survol des pales (R : 75 m / Ø150)
- Emprise foncière
- Limites de propriété
- Plate-forme de montage
- Chemin d'accès créé
- Zone de giration provisoire
- LIAISONS HTA - PDL 9
- LIAISONS HTA - PDL 10
- LIAISONS HTA - PDL 11
- LIAISONS HTA - PDL 12
- LIAISONS HTA - PDL 13
- Contrainte Routes Départementales (200 m)
- Contrainte Habitations (500 m)
- Contrainte GRT GAZ (200 m)
- Ligne électrique Aérienne - 400 kV N°1 MERY-SUR-SEINE - VESLE (Contrainte 200 m)
- Zones Boisées
- Contrainte éloignement zones boisées (200m)
- Limites de Communes
- Limites de Sections

Plan réalisé en coordonnées Lambert 1 Nord



| | | |
|---|---|----|
| MAITRE D'OUVRAGE : EOLE EXTENSION SUD MARNE SAS 19 Avenue Charrier de Gaulle 08300 RETHEL | BUREAU D'ETUDES : ASTECA SAS ECOPARC - OCEANIS - Bâtiment 1b 35, rue Haroun Tazieff 54 320 MAXEVILLE Tél. 03.83.54.04.89 - Fax. 03.83.28.51.45 | |
| "EXTENSION SUD MARNE" Communes d'Angluzelles-et-Courcelles, Corroy, Faux-Fresnay, Gougançon et Ognes | | |
| PLAN DE MASSE - EI2 1/1 000° | | |
| AE | 30/09/2020 | 28 |



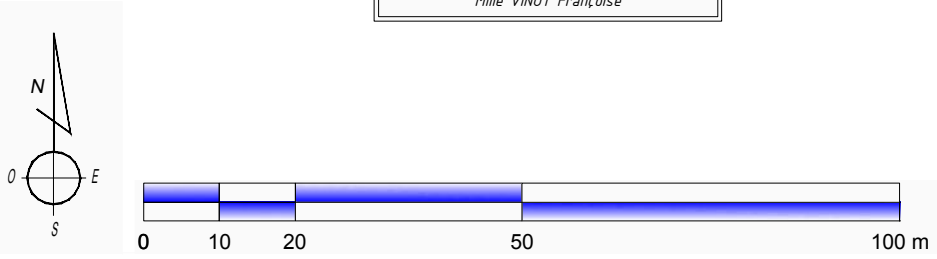
Propriétaire(s) :
M. PIQUET Paul
Section S1 / Parcelle N°55
Commune de Faux-Fresnay
Superficie parcelle : 35 316 m²
Lieu-dit "Le Champ aux Pois"

SURVOL
Section S1 / Parcelle N°54
Commune de Faux-Fresnay
Propriétaire(s) :
M. PIQUET Paul

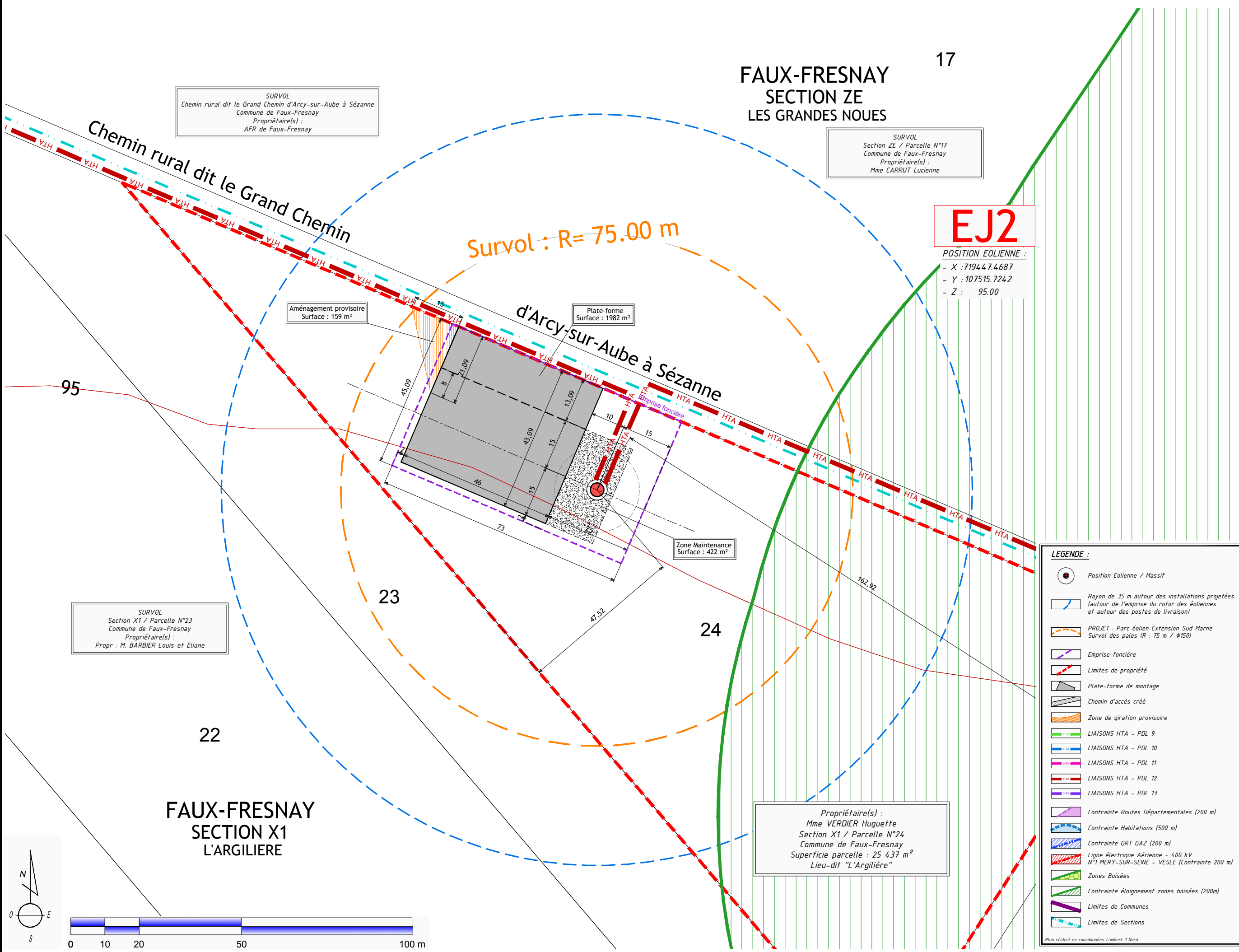
SURVOL
Section S1 / Parcelle N°56
Commune de Faux-Fresnay
Propriétaire(s) :
Mme VINTOT Françoise

EJ1
POSITION EOLIENNE :
- X : 718892.7926
- Y : 107513.8575
- Z : 98.50

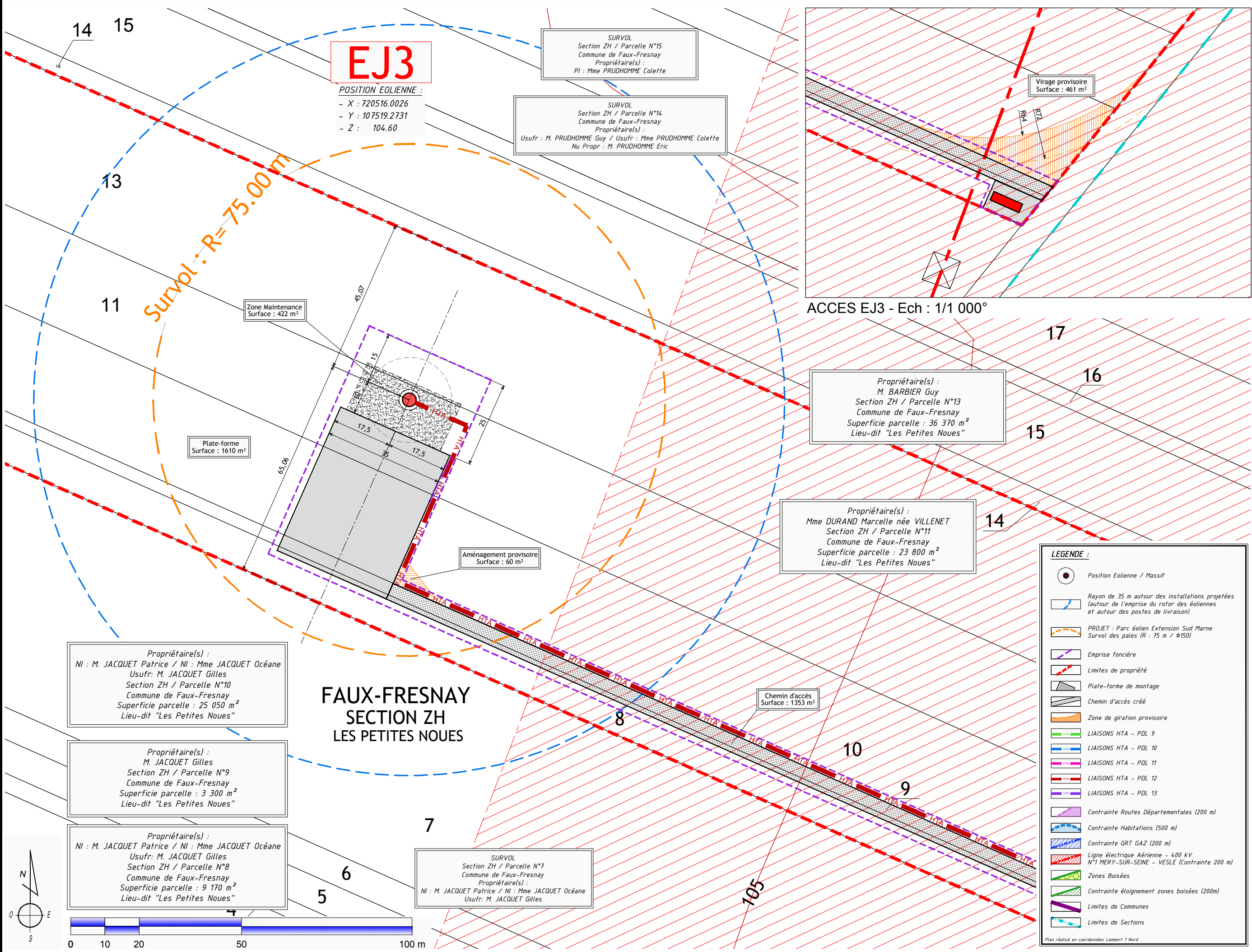
- LEGENDE :**
- Position Eolienne / Massif
 - Rayon de 35 m autour des installations projetées (autour de l'emprise du rotor des éoliennes et autour des postes de livraison)
 - PROJET : Parc éolien Extension Sud Marne Survol des pales (R : 75 m / Φ150)
 - Emprise foncière
 - Limites de propriété
 - Plate-forme de montage
 - Chemin d'accès créé
 - Zone de giration provisoire
 - LIAISONS HTA - PDL 9
 - LIAISONS HTA - PDL 10
 - LIAISONS HTA - PDL 11
 - LIAISONS HTA - PDL 12
 - LIAISONS HTA - PDL 13
 - Contrainte Routes Départementales (200 m)
 - Contrainte Habitations (500 m)
 - Contrainte GRT GAZ (200 m)
 - Ligne électrique Aérienne - 400 kV N°1 MERY-SUR-SEINE - VESLE (Contrainte 200 m)
 - Zones Boisées
 - Contrainte éloignement zones boisées (200m)
 - Limites de Communes
 - Limites de Sections
- Plan réalisé en coordonnées Lambert 1 Nord



| | |
|---|---|
| <p>MAITRE DOUVREAGE : EOLIE EXTENSION SUD MARNE SAS 19 Avenue Charrier de Gaulle 08300 RETHIEL</p> | <p>BUREAU D'ETUDES : ASTECA SAS ECOPARC - OCEANIS - Bâtiment 1b 35, rue Haroun Tazieff 54 320 MAXEVILLE Tél. 03.83.54.04.89 - Fax. 03.83.28.51.45</p> |
| <p>energy</p> | |
| <p>"EXTENSION SUD MARNE" Communes d'Angluzelles-et-Courcelles, Corroy, Faux-Fresnay, Gougançon et Ognès</p> | <p>PLAN DE MASSE - EJ1 1/1 000°</p> |
| <p>AE</p> | <p>30/09/2020 29</p> |



| | |
|--|--|
| <p>MAITRE D'OUVRAGE : EOLIE EXTENSION SUD MARNE SAS 19 Avenue Charrier de Gaulle 08300 RETHIEL</p> | <p>BUREAU D'ETUDES : ASTECA SAS ECOPARC - OCEANIS - Bâtiment 1b 35, rue Haroun Tazieff 54 320 MAXEVILLE Tél. 03.83.54.04.89 - Fax. 03.83.28.51.45</p> |
| <p>energy</p> | <p>asteca</p> |
| <p>"EXTENSION SUD MARNE" Communes d'Angluzelles-et-Courcelles, Corroy, Faux-Fresnay, Gougançon et Ognès</p> | |
| <p>AE</p> | |
| <p>PLAN DE MASSE - EJ2 1/1 000°</p> | |
| <p>30/09/2020</p> | |



EJ3

POSITION EOLIENNE :
 - X : 720516.0026
 - Y : 107519.2731
 - Z : 104.60

SURVOL
 Section ZH / Parcelle N°15
 Commune de Faux-Fresnay
 Propriétaire(s) :
 Pl : Mme PRUDHOMME Colette

SURVOL
 Section ZH / Parcelle N°14
 Commune de Faux-Fresnay
 Propriétaire(s) :
 Usufr : M. PRUDHOMME Guy / Usufr : Mme PRUDHOMME Colette
 Nu Propr : M. PRUDHOMME Eric

ACCES EJ3 - Ech : 1/1 000°

Propriétaire(s) :
 M. BARBIER Guy
 Section ZH / Parcelle N°13
 Commune de Faux-Fresnay
 Superficie parcelle : 36 370 m²
 Lieu-dit "Les Petites Noues"

Propriétaire(s) :
 Mme DURAND Marcelle née VILLENET
 Section ZH / Parcelle N°11
 Commune de Faux-Fresnay
 Superficie parcelle : 23 800 m²
 Lieu-dit "Les Petites Noues"

Propriétaire(s) :
 NI : M. JACQUET Patrice / NI : Mme JACQUET Océane
 Usufr : M. JACQUET Gilles
 Section ZH / Parcelle N°10
 Commune de Faux-Fresnay
 Superficie parcelle : 25 050 m²
 Lieu-dit "Les Petites Noues"

Propriétaire(s) :
 M. JACQUET Gilles
 Section ZH / Parcelle N°9
 Commune de Faux-Fresnay
 Superficie parcelle : 3 300 m²
 Lieu-dit "Les Petites Noues"

Propriétaire(s) :
 NI : M. JACQUET Patrice / NI : Mme JACQUET Océane
 Usufr : M. JACQUET Gilles
 Section ZH / Parcelle N°8
 Commune de Faux-Fresnay
 Superficie parcelle : 9 170 m²
 Lieu-dit "Les Petites Noues"

SURVOL
 Section ZH / Parcelle N°7
 Commune de Faux-Fresnay
 Propriétaire(s) :
 NI : M. JACQUET Patrice / NI : Mme JACQUET Océane
 Usufr : M. JACQUET Gilles

LEGENDE :

- Position Eolienne / Massif
- Rayon de 35 m autour des installations projetées (autour de l'emprise du rotor des éoliennes et autour des postes de livraison)
- PROJET : Parc éolien Extension Sud Marne Survol des pales (R : 75 m / Ø150)
- Emprise foncière
- Limites de propriété
- Plate-forme de montage
- Chemin d'accès créé
- Zone de giration provisoire
- LIAISONS HTA - PDL 9
- LIAISONS HTA - PDL 10
- LIAISONS HTA - PDL 11
- LIAISONS HTA - PDL 12
- LIAISONS HTA - PDL 13
- Contrainte Routes Départementales (200 m)
- Contrainte Habitations (500 m)
- Contrainte GRT GAZ (200 m)
- Ligne électrique Aérienne - 400 kV N°1 MERY-SUR-SEINE - VESLE (Contrainte 200 m)
- Zones Boisées
- Contrainte éloignement zones boisées (200m)
- Limites de Communes
- Limites de Sections

Plan réalisé en coordonnées Lambert 1 Nord

"EXTENSION SUD MARNE"
 Communes d'Angoulêmes-et-Courcelles, Corroy, Faux-Fresnay, Gougançon et Ognès

MAITRE D'OUVRAGE :
 EOLE EXTENSION SUD MARNE SAS
 19 Avenue Charliés de Gaulle
 08300 RETHEL

BUREAU D'ETUDES :
 ASTECA SAS
 ECOPARC - OCEANIS - Bâtiment 1b
 35, rue Haroun Tazieff
 54 320 MAXEVILLE
 Tél. 03.83.54.04.89 - Fax. 03.83.28.51.45

energy

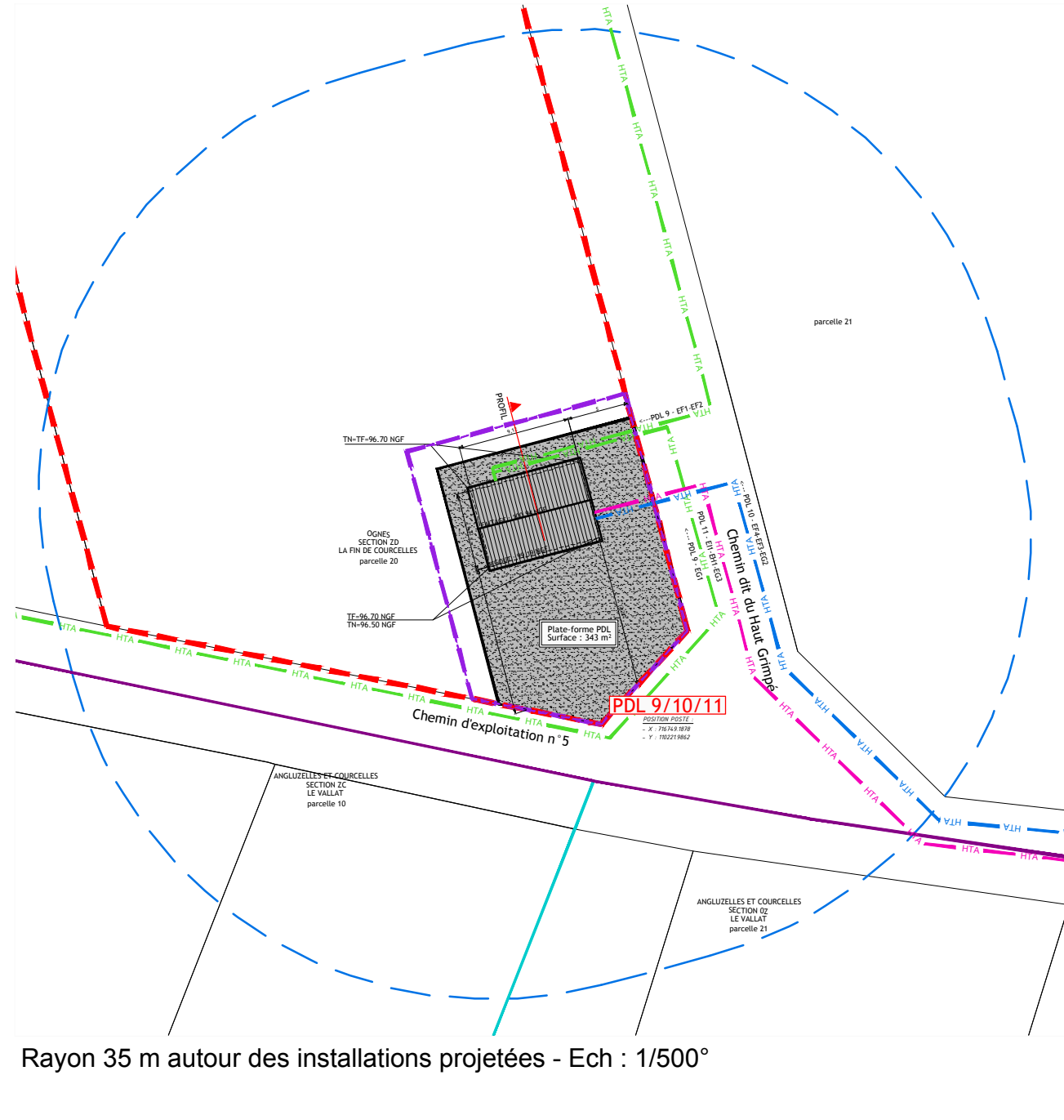
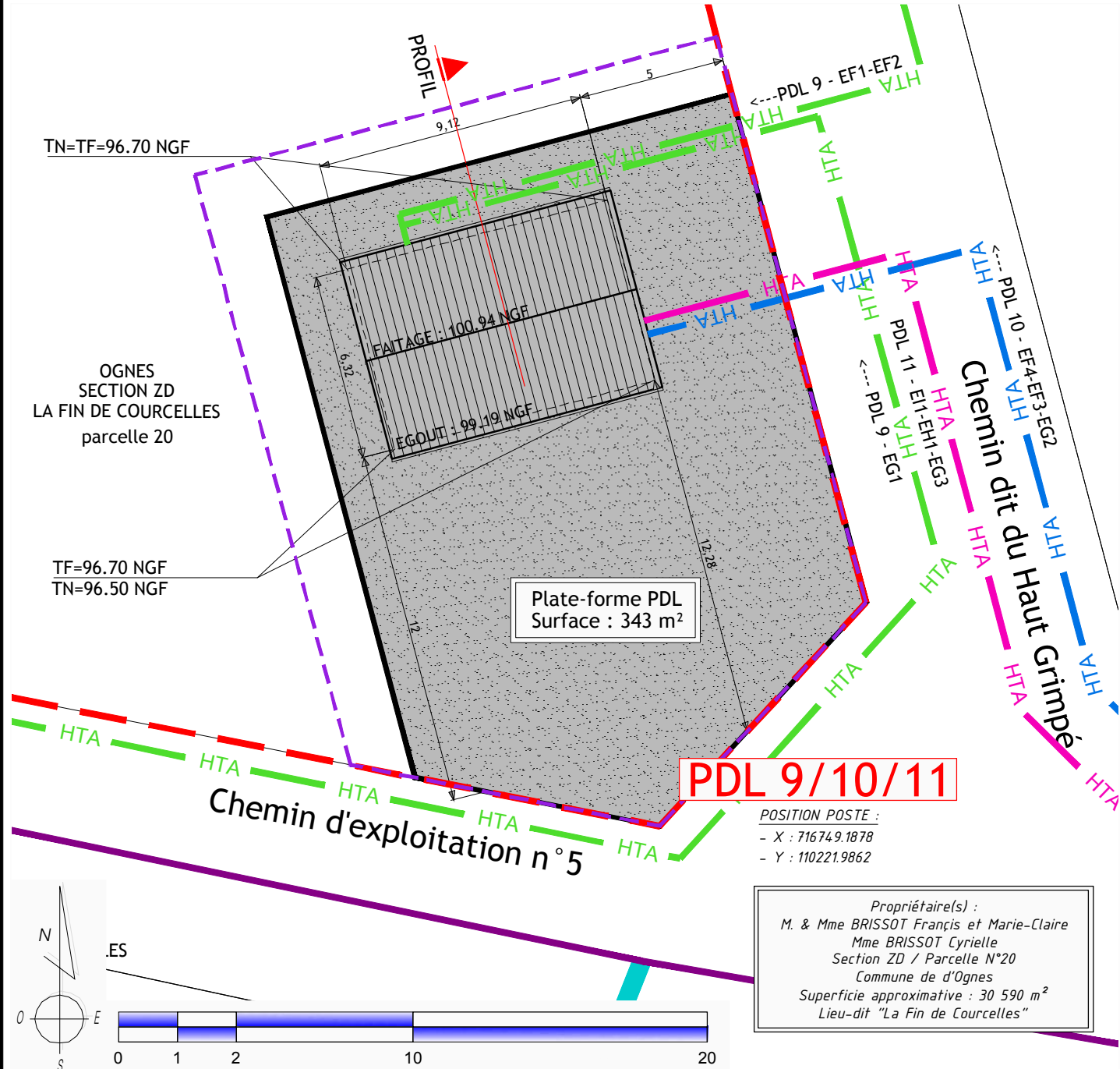
asteca

PLAN DE MASSE - EJ3
 1/1 000°

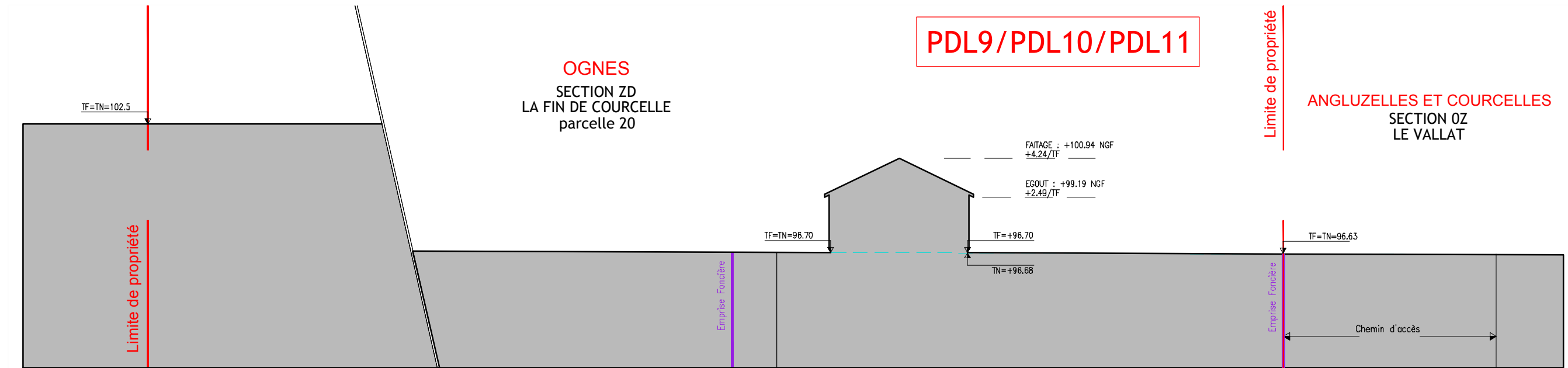
AE

30/09/2020

31

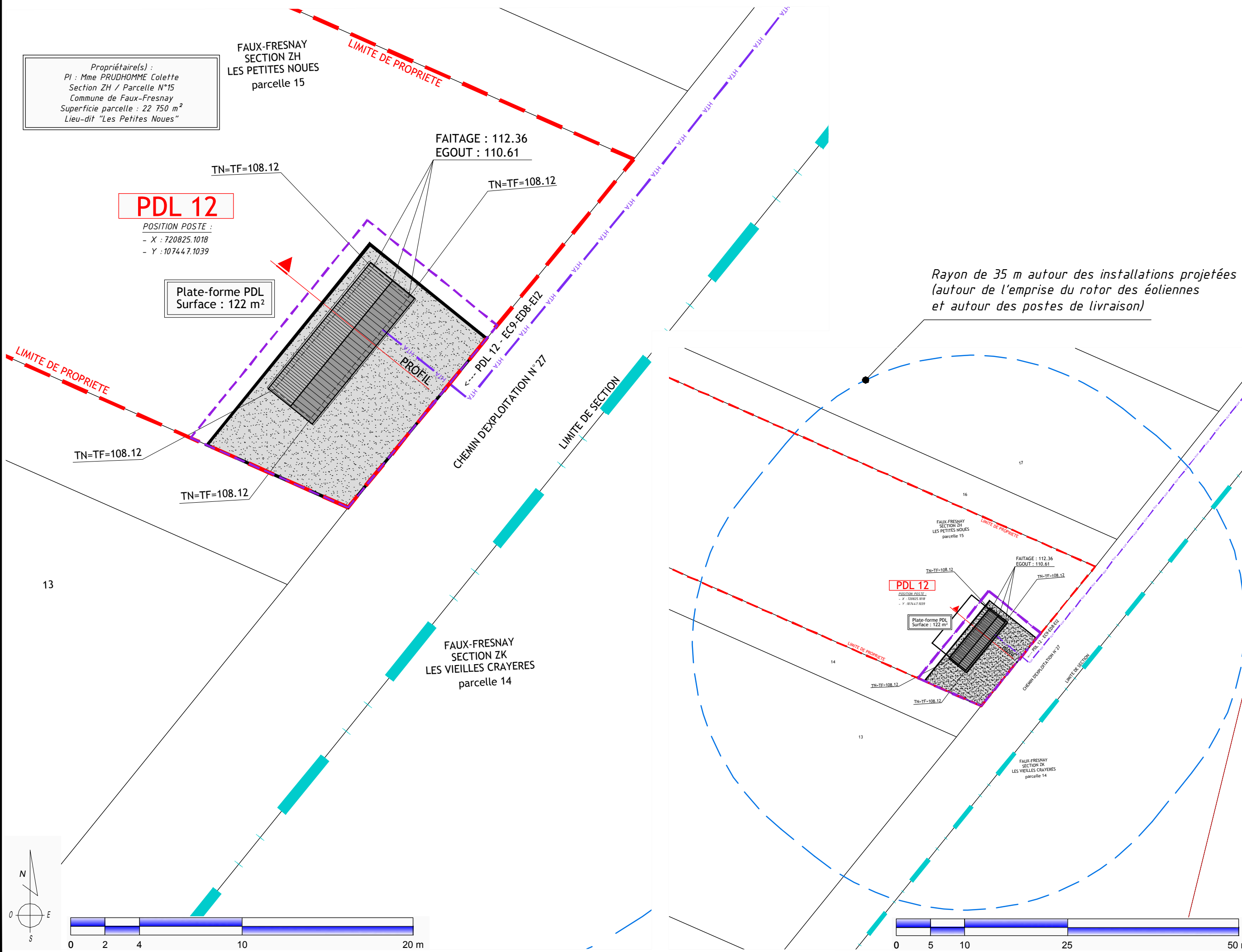



Rayon 35 m autour des installations projetées - Ech : 1/500°



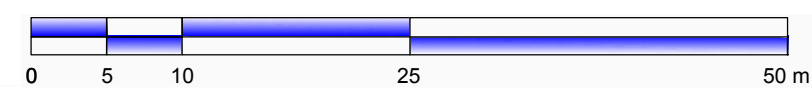
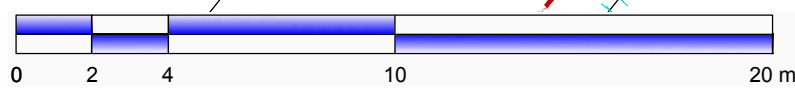
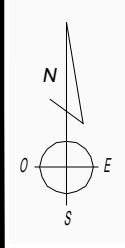
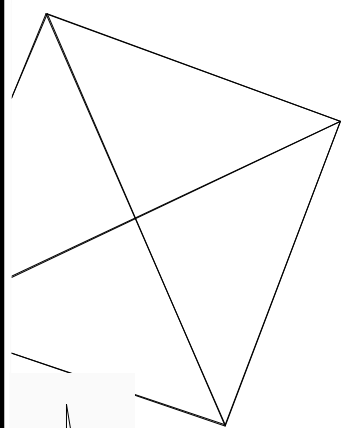
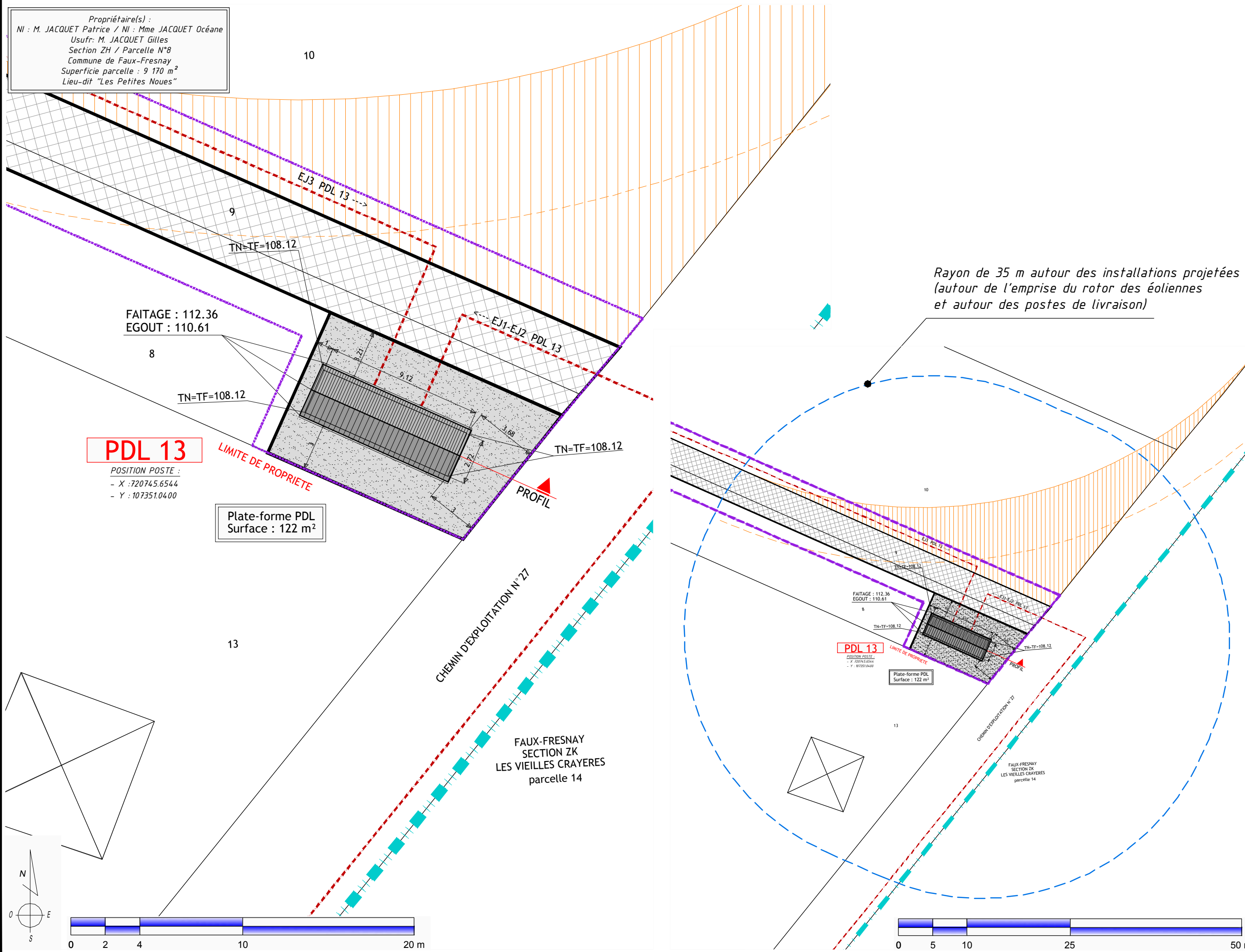
PRINCIPE COUPE DE PROFIL Ech:1/200°

| | | | |
|--|---------------|---|--------------------------|
| <p>MAITRE DOUVREAGE : EOLIE EXTENSION SUD MARNE SAS 19 Avenue Charliés de Gaulle 08500 RETHEL</p> | <p>energy</p> | <p>"EXTENSION SUD MARNE" Communes d'Angluzelles-et-Courcelles, Corroy, Faux-Fresnay, Gougançon et Ognes</p> | <p>AE</p> |
| <p>BUREAU D'ETUDES : ASTECA SAS ECOPARC - OCEANIS - Bâtiment 1b 35 - rue Haroun Tazieff 54 320 MAXEVILLE Tél. 03.83.54.04.69 - Fax. 03.83.28.51.45</p> | <p>asteca</p> | <p>PLAN DE MASSE - Poste de Livraison (PDL 9/10 et 11) 1/200° & 1/500°</p> | <p>30/09/2020 32</p> |

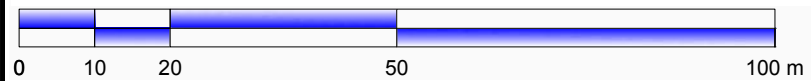
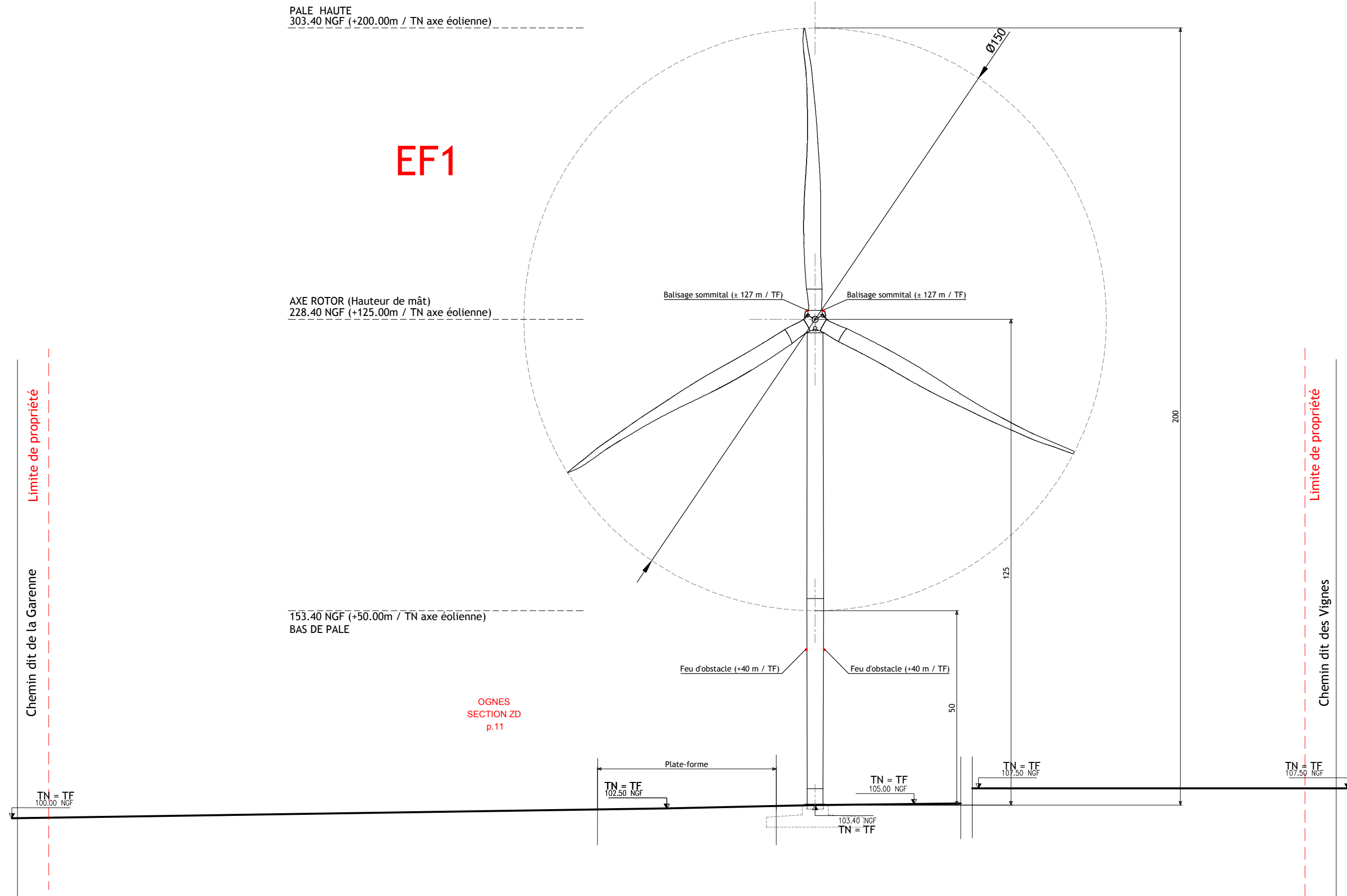


| | | | |
|--|--|---|-------------------------|
| MAITRE D'OUVRAGE : EOLE EXTENSION SUD MARNE SAS 19 Avenue Charliés de Gaulle 08500 RETHEL |  | "EXTENSION SUD MARNE" Communes d'Anjuzelles-et-Courcelles, Corroy, Faux-Fresnay, Gougançon et Ognès | AE |
| BUREAU D'ETUDES : ASTECA SAS ECOPARC - OCEANIS - Bâtiment 1b 35, rue Haroun Tazieff 54 320 MAXEVILLE Tél. 03.83.54.04.69 - Fax. 03.83.28.51.45 |  | PLAN DE MASSE - Poste de Livraison (PDL 12) 1/200° & 1/500° | 30/09/2020 33 |

Propriétaire(s) :
 NI : M. JACQUET Patrice / NI : Mme JACQUET Océane
 Usufr: M. JACQUET Gilles
 Section ZH / Parcelle N°8
 Commune de Faux-Fresnay
 Superficie parcelle : 9 170 m²
 Lieu-dit "Les Petites Noues"



| | | | |
|---|--------|---|------------------|
| MAITRE DOUVRAGE : EOLE EXTENSION SUD MARNE SAS 19 Avenue Charliés de Gaulle 08500 RETHEL | energy | "EXTENSION SUD MARNE" Communes d'Angluzelles-et-Courcelles, Corroy, Faux-Fresnay, Gougançon et Ognès | AE |
| BUREAU D'ETUDES : ASTECA SAS ECOPARC - OCEANIS - Bâtiment 1b 35, rue Haroun Tazieff 54 320 MAXEVILLE Tél. 03.83.54.04.69 - Fax. 03.83.28.51.45 | | PLAN DE MASSE - Poste de Livraison (PDL 13) 1/200° & 1/500° | 30/09/2020 34 |



AE

"EXTENSION SUD MARNE"
Communes d'Angluzelles-et-Courcelles, Corroy, Faux-Fresnay, Gougançon et Oignes



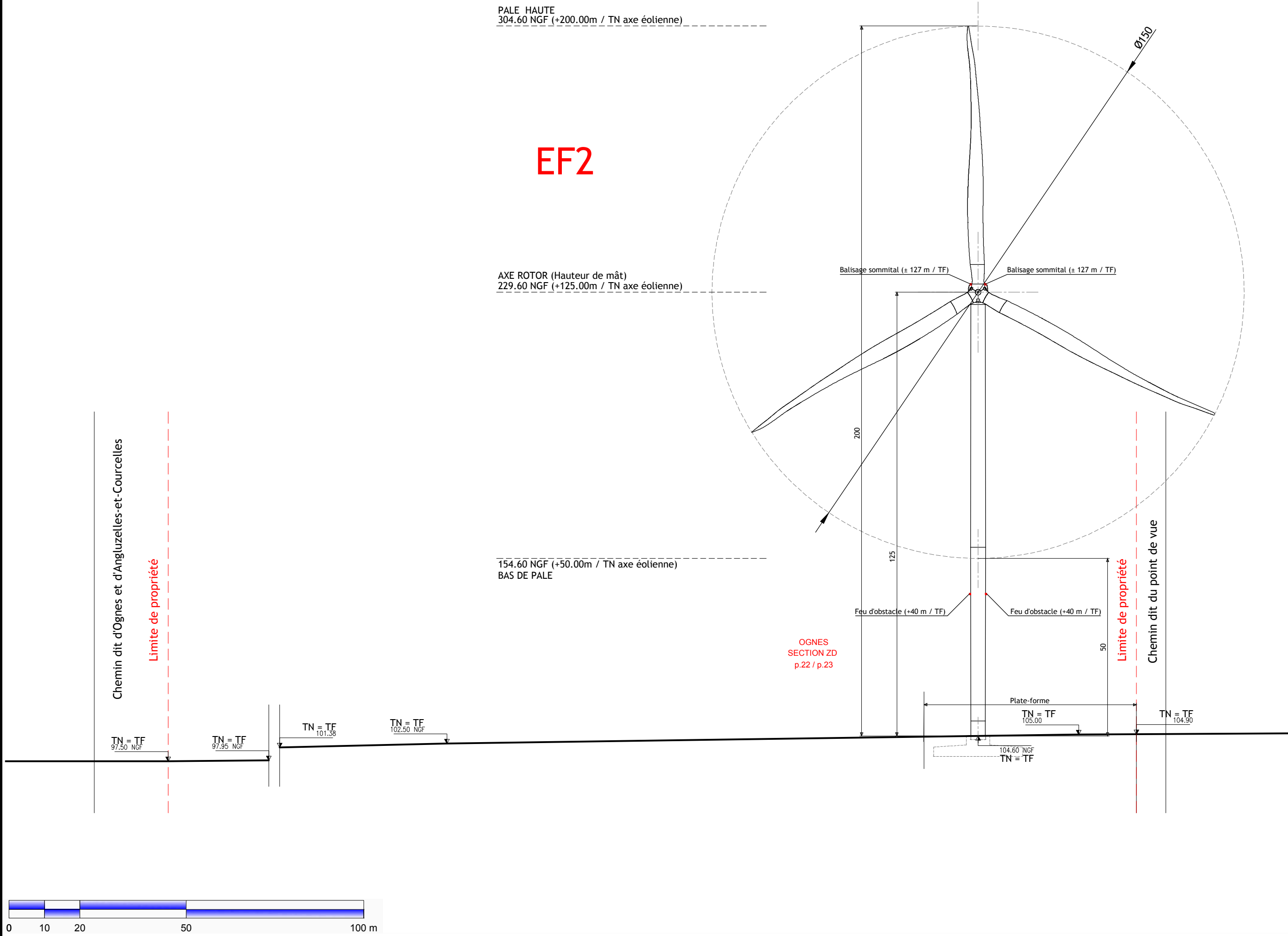
MAITRE D'OUVRAGE :
EOLIE EXTENSION SUD MARNE SAS
19 Avenue Charrières de Gaulle
08300 RETHEL

30/09/2020
35

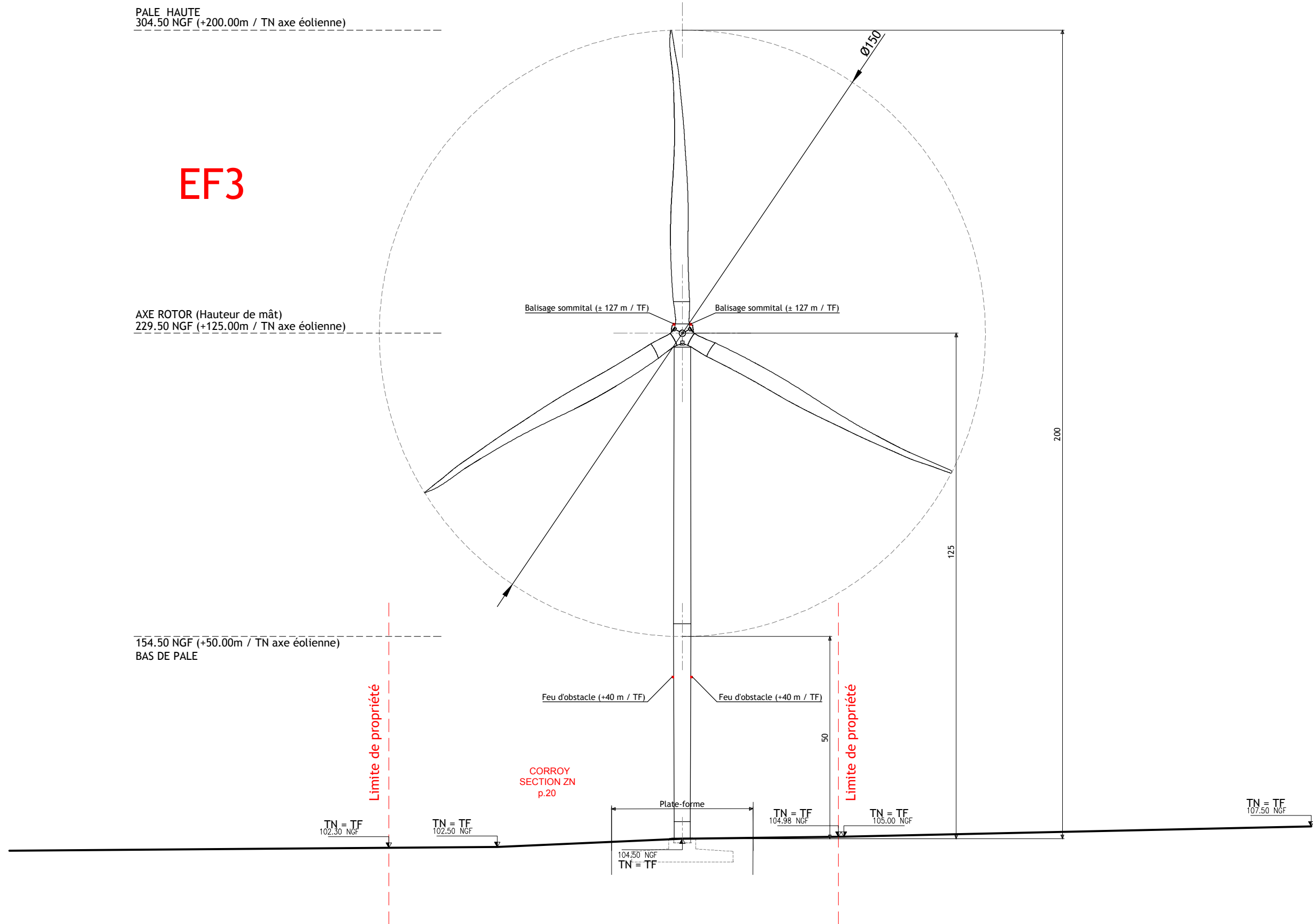
ELEVATION / PROFIL - EF1
1/1 000°



BUREAU D'ETUDES :
ASTECA SAS
ECOPARC - OCEANIS - Bâtiment 1b
35, rue Hérouin Tazieff
54 320 MAXEVILLE
Tél. 03.83.54.04.89 - Fax. 03.83.28.51.45

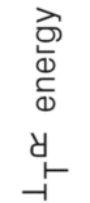


| | | | |
|---|--|--|---|
| AE | "EXTENSION SUD MARNE" Communes d'Angluzelles-et-Courcelles, Corroy, Faux-Fresnay, Gougançon et Ognes | MAITRE DOUVRE : EOLIE EXTENSION SUD MARNE SAS 19 Avenue Charrieres de Gaulle 08300 RETHIEL | BUREAU DETUDES : ASTECA SAS ECOPARC - OCEANIS - Bâtiment 1b 35, rue Haroun Tazieff 54 320 MAXEVILLE Tél. 03.83.54.04.69 - Fax. 03.83.26.51.45 |
| | | energy | Asteca |
| ELEVATION / PROFIL - EF2 1/1 000° | | | |
| | | 30/09/2020 | |
| | | 36 | |



EF3

MAITRE D'OUVRAGE :
EOLIE EXTENSION SUD MARNE SAS
19 Avenue Charrieres de Gaulle
08300 RETHIEL



BUREAU D'ETUDES :
ASTECA SAS
ECOPARC - OCEANIS - Bâtiment 1b
35, rue Haroun Tazieff
54 320 MAXEVILLE
Tél. 03.83.54.04.89 - Fax. 03.83.28.51.45



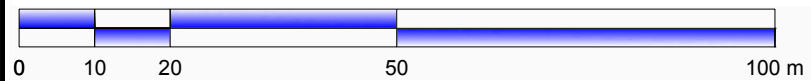
"EXTENSION SUD MARNE"
Communes d'Angluzelles-et-Courcelles, Corroy, Faux-Fresnay, Gougançon et Ognès

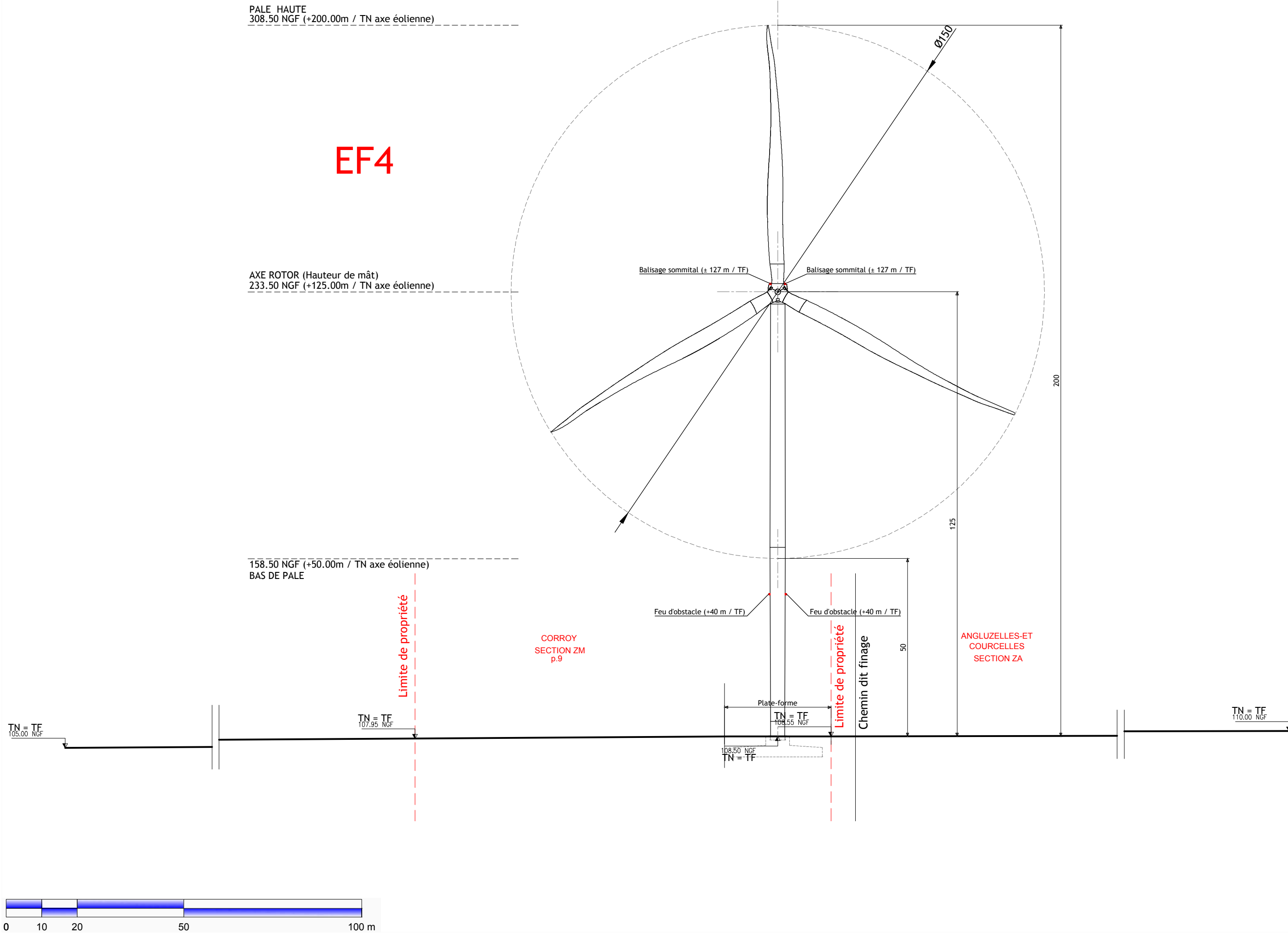
ELEVATION / PROFIL - EF3
1/1 000°

AE

30/09/2020

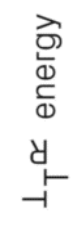
37





AE

"EXTENSION SUD MARNE"
Communes d'Angluzelles-et-Courcelles, Corroy, Faux-Fresnay, Gougançon et Oignes



MAITRE DOUVRAGE :
EOLIE EXTENSION SUD MARNE SAS
19 Avenue Charrieres de Gaulle
08300 RETHIEL

ELEVATION / PROFIL - EF4
1/1 000°

BUREAU DETUDES :
ASTECA SAS
ECOPARC - OCEANIS - Bâtiment 1b
35, rue Haroun Tazieff
54 320 MAXEVILLE
Tél. 03.83.54.04.69 - Fax. 03.83.26.51.45



30/09/2020

EG1

PALE HAUTE
295.00 NGF (+200.00m / TN axe éolienne)

AXE ROTOR (Hauteur de mât)
220.00 NGF (+125.00m / TN axe éolienne)

145.00 NGF (+50.00m / TN axe éolienne)
BAS DE PALE

Balisage sommital (± 127 m / TF)

Balisage sommital (± 127 m / TF)

Feu d'obstacle (+40 m / TF)

Feu d'obstacle (+40 m / TF)

ANGLUZELLES-ET
COURCELLES
SECTION ZC
p.6

OGNES
SECTION ZD

Chemin dit du Vallat

Limite de propriété

Limite de propriété

Chemin dit de finage

TN = TF
93.66 NGF

TN = TF
93.75 NGF

95.00 NGF
TN = TF

TN = TF
95.00 NGF

TN = TF
95.60 NGF

TN = TF
95.88 NGF

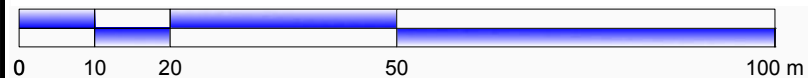
Plate-forme

50

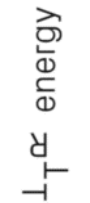
125

200

Ø150



MAITRE D'OUVRAGE :
EOLIE EXTENSION SUD MARNE SAS
19 Avenue Chartres de Gaulle
08300 RETHEL



BUREAU D'ETUDES :
ASTECA SAS
ECOPARC - OCEANIS - Bâtiment 1b
35, rue Haroun Tazieff
54 320 MAXEVILLE
Tél. 03.83.54.04.89 - Fax. 03.83.28.51.45



"EXTENSION SUD MARNE"

Communes d'Angluzelles-et-Courcelles, Corroy, Faux-Fresnay, Gougançon et Oignes

ELEVATION / PROFIL - EG1
1/1 000°

AE

30/09/2020

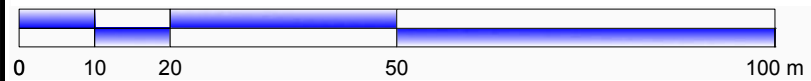
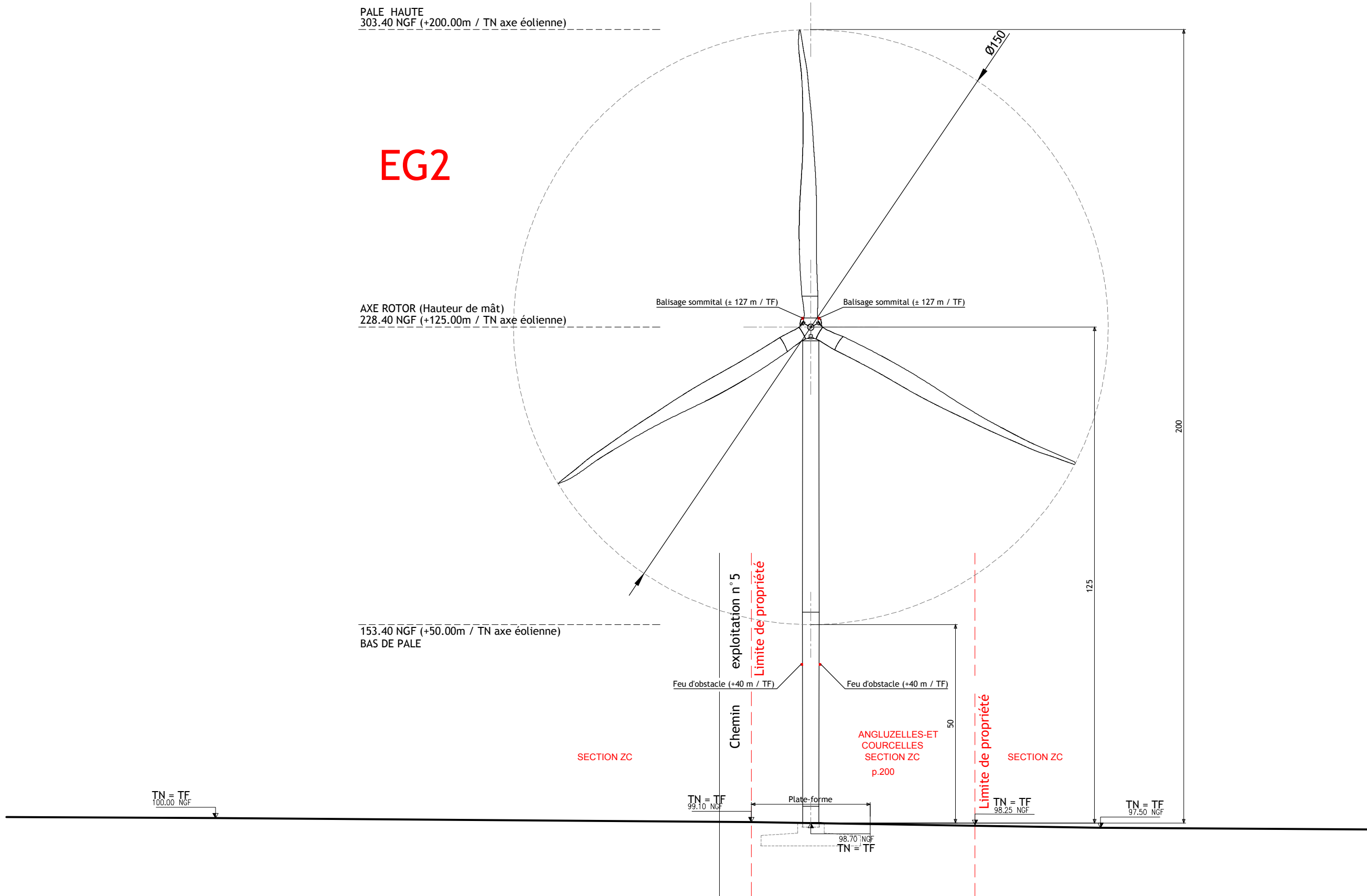
39

PALE HAUTE
303.40 NGF (+200.00m / TN axe éolienne)

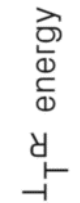
EG2

AXE ROTOR (Hauteur de mât)
228.40 NGF (+125.00m / TN axe éolienne)

153.40 NGF (+50.00m / TN axe éolienne)
BAS DE PALE



MAITRE D'OUVRAGE :
EOLIE EXTENSION SUD MARNE SAS
19 Avenue Charrieres de Gaulle
08300 RETHHEL



BUREAU D'ETUDES :
ASTECA SAS
ECOPARC - OCEANIS - Bâtiment 1b
35, rue Haroun Tazieff
54 320 MAXEVILLE
Tél. 03.83.54.04.69 - Fax. 03.83.26.51.45



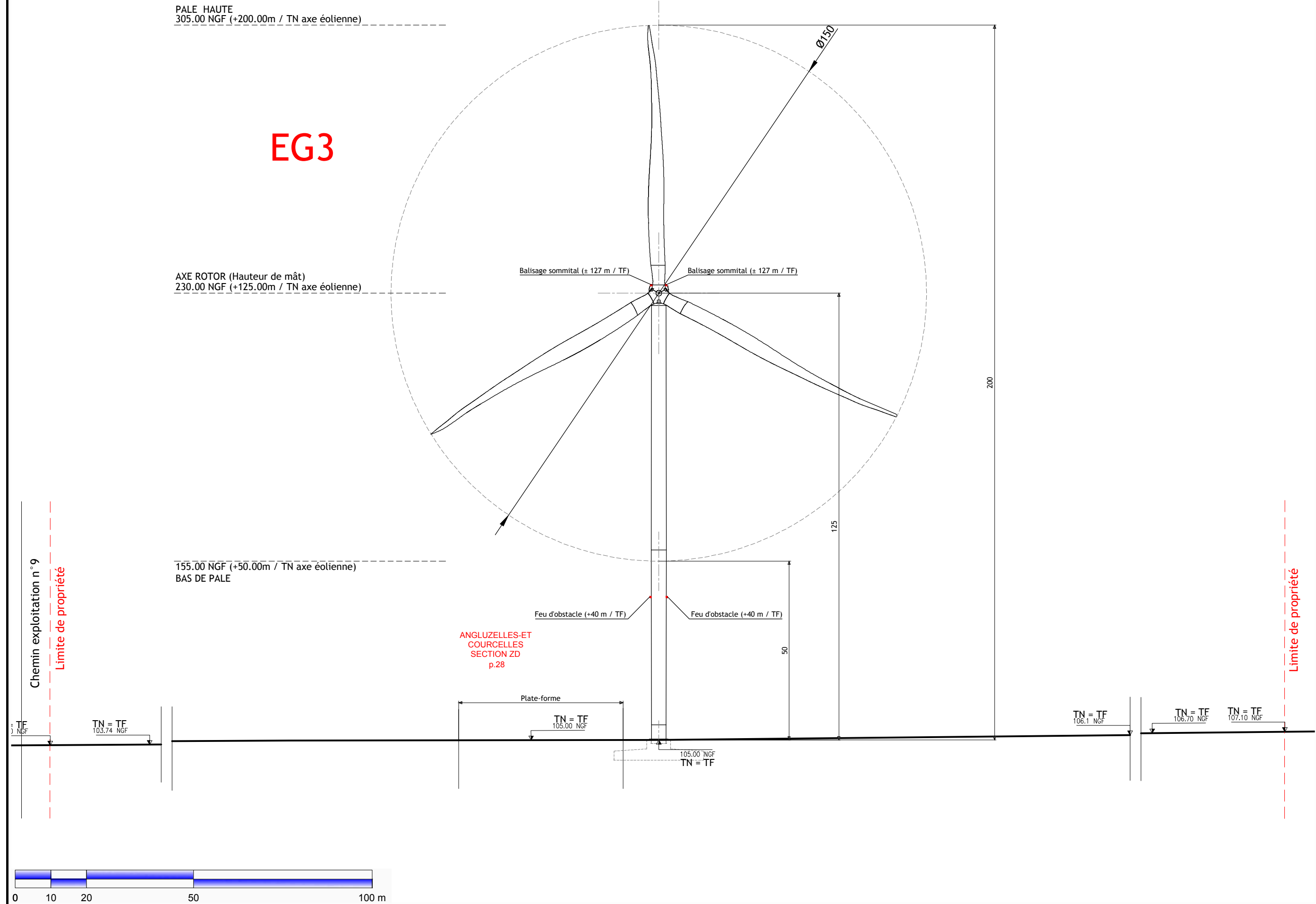
"EXTENSION SUD MARNE"
Communes d'Angluzelles-et-Courcelles, Corroy, Faux-Fresnay, Gougançon et Oignes

ELEVATION / PROFIL - EG2
1/1 000°

AE

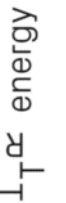
30/09/2020

40



MAITRE D'OUVRAGE :
EOLIE EXTENSION SUD MARNE SAS
19 Avenue Charrieres de Gaulle
08300 RETHHEL

BUREAU D'ETUDES :
ASTECA SAS
ECOPARC - OCEANIS - Bâtiment 1b
35, rue Haroun Tazieff
54 320 MAXEVILLE
Tél. 03.83.54.04.89 - Fax. 03.83.28.51.45



"EXTENSION SUD MARNE"
Communes d'Angluzelles-et-Courcelles, Corroy, Faux-Fresnay, Gougançon et Oignes

ELEVATION / PROFIL - EG3
1/1 000°

AE

30/09/2020

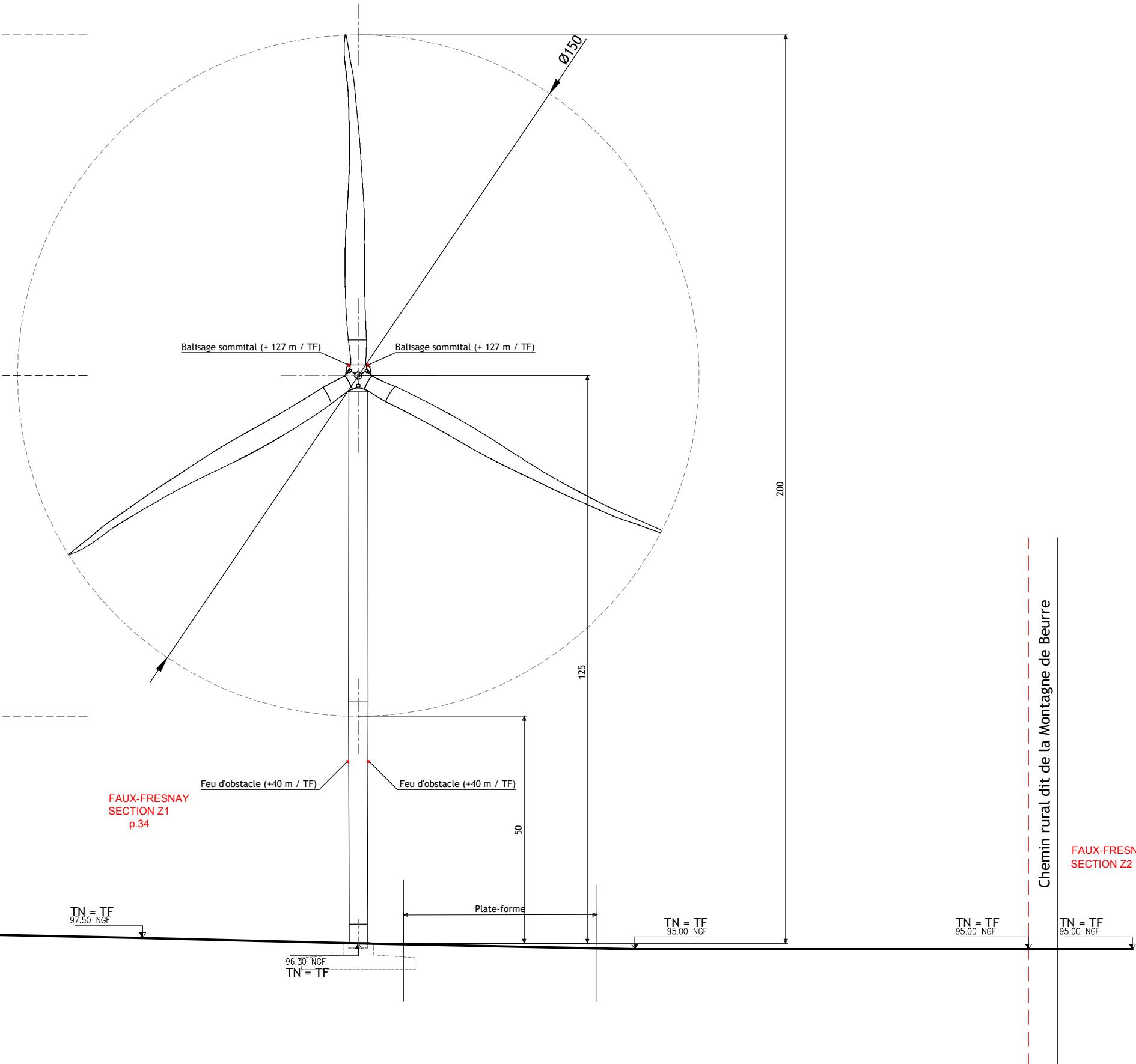
41

PALE HAUTE
296.30 NGF (+200.00m / TN axe éolienne)

EH1

AXE ROTOR (Hauteur de mât)
221.30 NGF (+125.00m / TN axe éolienne)

146.30 NGF (+50.00m / TN axe éolienne)
BAS DE PALE



TN = TF
100.03 NGF

TN = TF
100.00 NGF

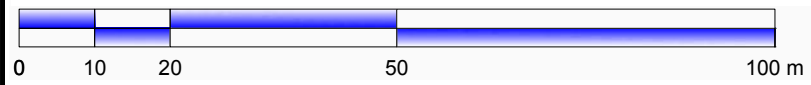
TN = TF
97.50 NGF

96.30 NGF
TN = TF

TN = TF
95.00 NGF

TN = TF
95.00 NGF

TN = TF
95.00 NGF



MAITRE D'OUVRAGE :
EOLIE EXTENSION SUD MARNE SAS
19 Avenue Charrieres de Gaulle
08300 RETHEL



"EXTENSION SUD MARNE"
Communes d'Angluzelles-et-Courcelles, Corroy, Faux-Fresnay, Gougançon et Oignes

AE

BUREAU D'ETUDES :
ASTECA SAS
ECOPARC - OCEANIS - Bâtiment 1b
35, rue Hieroun Tazieff
54 320 MAXEVILLE
Tél. 03.83.54.04.89 - Fax. 03.83.28.51.45



ELEVATION / PROFIL - EH1
1/1 000°

30/09/2020

42

PALE HAUTE
317.00 NGF (+200.00m / TN axe éolienne)

EC9

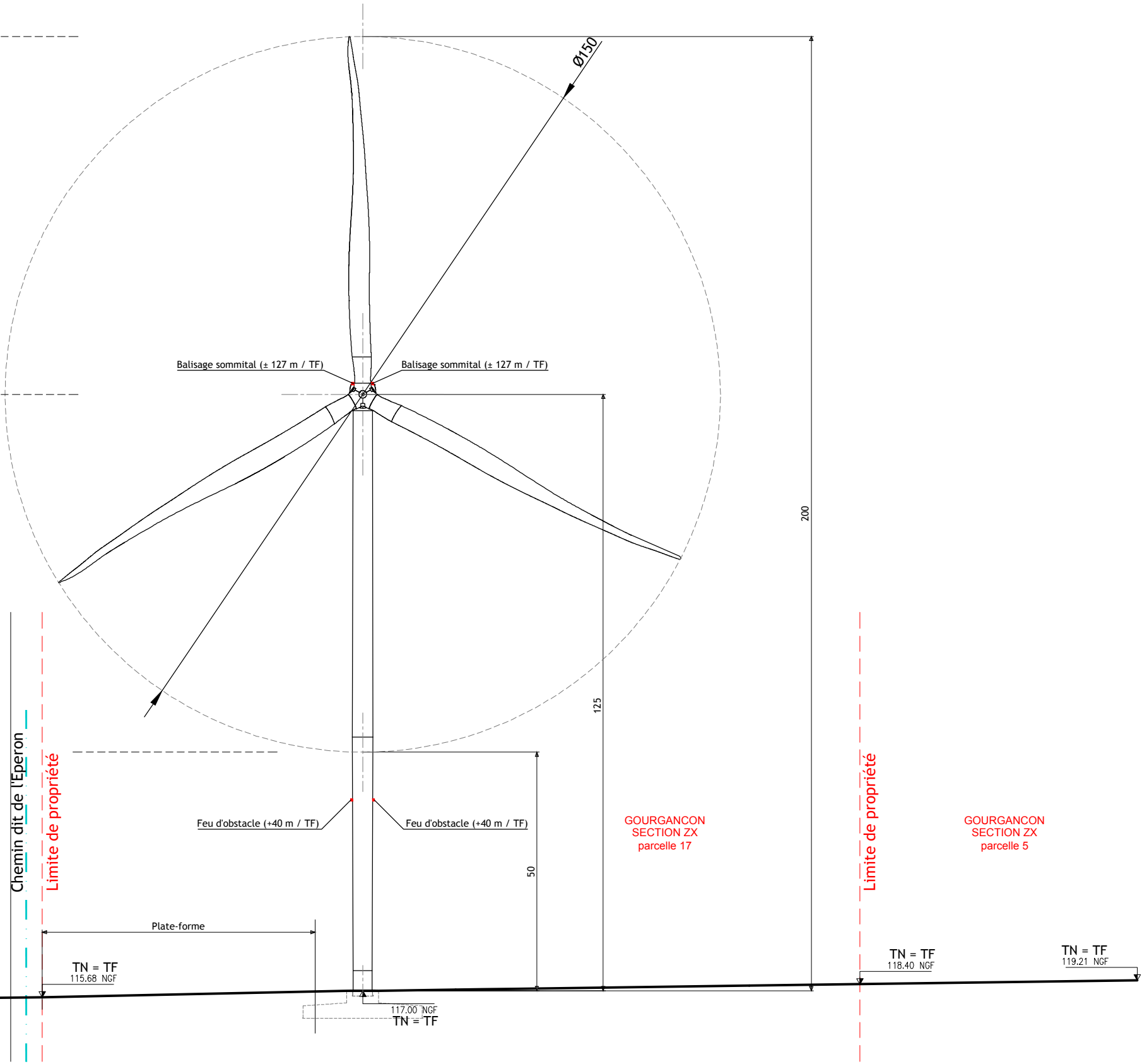
AXE ROTOR (Hauteur de mât)
242.00 NGF (+125.00m / TN axe éolienne)

167.00 NGF (+50.00m / TN axe éolienne)
BAS DE PALE

GOURGANCON
SECTION YB
parcelle 4

GOURGANCON
SECTION ZX
parcelle 17

GOURGANCON
SECTION ZX
parcelle 5



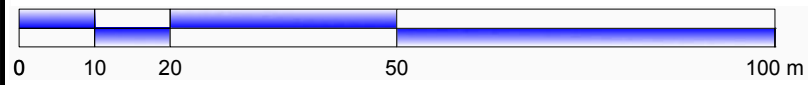
TN = TF
115.00 NGF

TN = TF
115.68 NGF

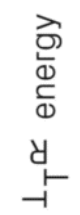
117.00 NGF
TN = TF

TN = TF
118.40 NGF

TN = TF
119.21 NGF



MAITRE D'OUVRAGE :
EOLIE EXTENSION SUD MARNE SAS
19 Avenue Charliés de Gaulle
08300 RETHIEL



BUREAU D'ETUDES :
ASTECA SAS
ECOPARC - OCEANIS - Bâtiment 1b
35, rue Hérouin Tazieff
54 320 MAXEVILLE
Tél. 03.83.54.04.89 - Fax. 03.83.26.51.45



"EXTENSION SUD MARNE"
Communes d'Angluzelles-et-Courcelles, Corroy, Faux-Fresnay, Gougançon et Ognès

ELEVATION / PROFIL - EC9
1/1 000°

AE

30/09/2020

43

PALE HAUTE
320.50 NGF (+200.00m / TN axe éolienne)

ED8

AXE ROTOR (Hauteur de mât)
245.50 NGF (+125.00m / TN axe éolienne)

170.50 NGF (+50.00m / TN axe éolienne)
BAS DE PALE

GOURGANCON
SECTION ZX
parcelle 22

GOURGANCON
SECTION ZX
parcelle 10

GOURGANCON
SECTION ZX
parcelle 9

Chemin dit de l'Eperon
Limite de propriété

Limite de propriété

TN = TF
115.00 NGF

TN = TF
117.75 NGF

120.50 NGF
TN = TF

TN = TF
123.82 NGF

TN = TF
127.64 NGF

Balisage sommital (± 127 m / TF)

Balisage sommital (± 127 m / TF)

Feu d'obstacle (+40 m / TF)

Feu d'obstacle (+40 m / TF)

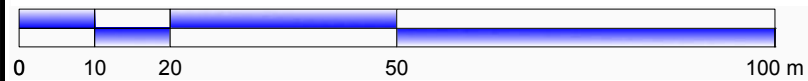
Plate-forme

200

125

50

Ø150



MAITRE D'OUVRAGE :
EOLIE EXTENSION SUD MARNE SAS
19 Avenue Charlies de Gaulle
08300 RETHIEL



BUREAU D'ETUDES :
ASTECA SAS
ECOPARC - OCEANIS - Bâtiment 1b
35, rue Hérouin Tazieff
54 320 MAXEVILLE
Tél. 03.83.54.04.89 - Fax. 03.83.26.51.45



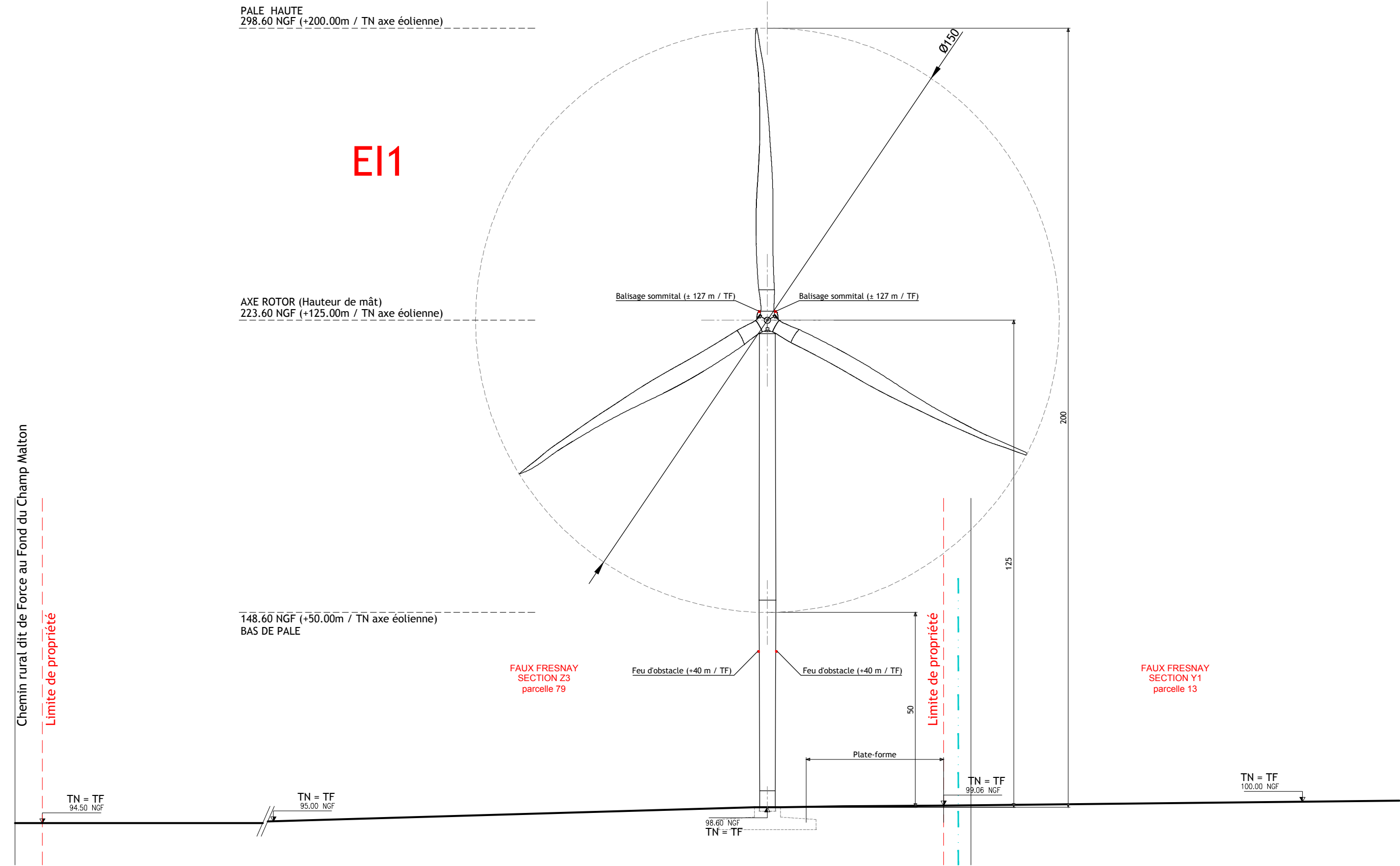
"EXTENSION SUD MARNE"
Communes d'Angluzelles-et-Courcelles, Corroy, Faux-Fresnay, Gougançon et Oignes

ELEVATION / PROFIL - ED8
1/1 000°

AE

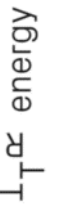
30/09/2020

44



MAITRE D'OUVRAGE :
EOLIE EXTENSION SUD MARNE SAS
19 Avenue Charrier de Gaulle
08300 RETHIEL

BUREAU D'ETUDES :
ASTECA SAS
ECOPARC - OCEANIS - Bâtiment 1b
35, rue Hérouin Tazieff
54 320 MAXEVILLE
Tél. 03.83.54.04.89 - Fax. 03.83.28.51.45



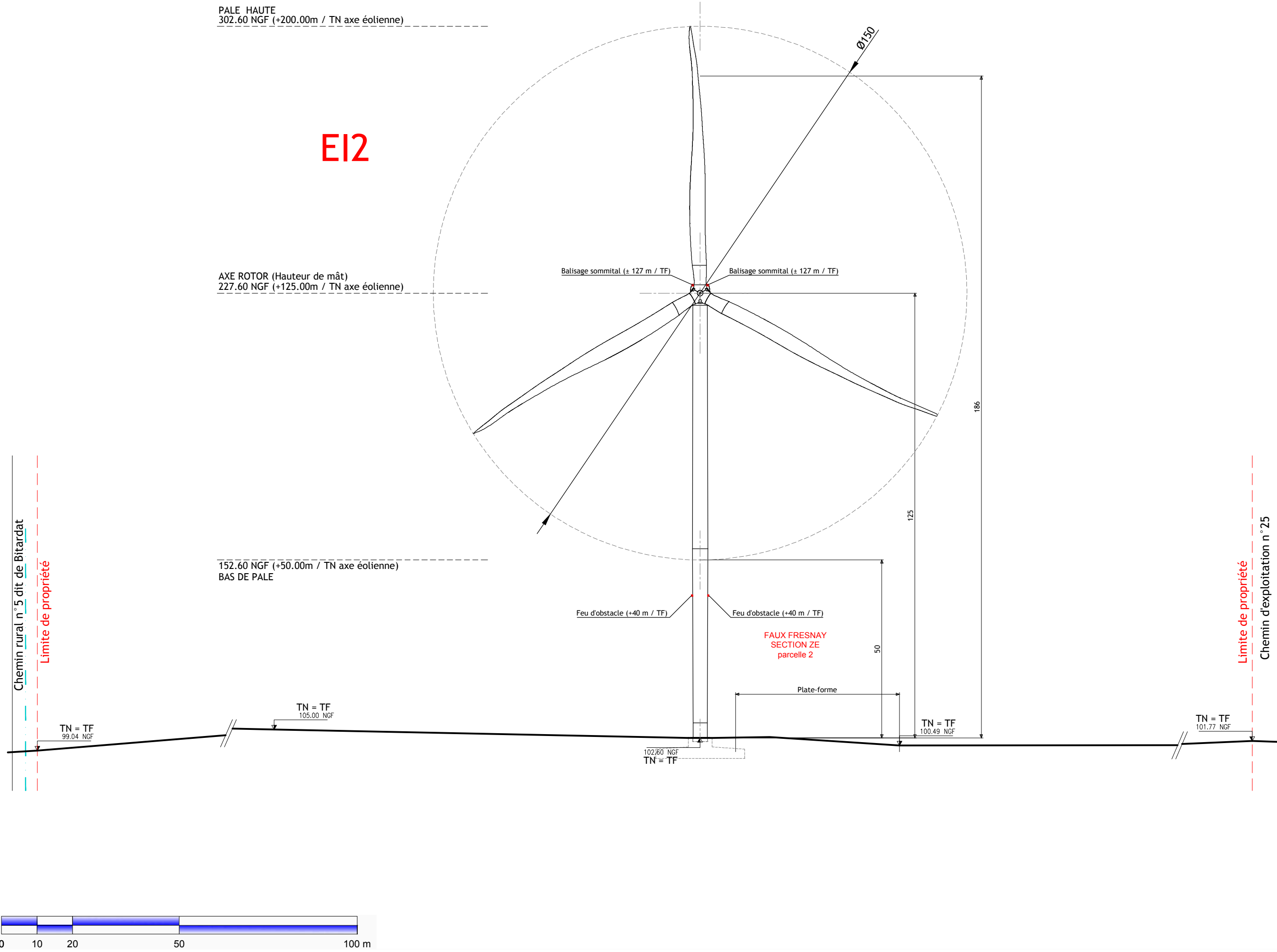
"EXTENSION SUD MARNE"
Communes d'Angluzelles-et-Courcelles, Corroy, Faux-Fresnay, Gougançon et Ognès

ELEVATION / PROFIL - EI1
1/1 000°

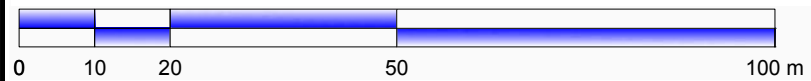
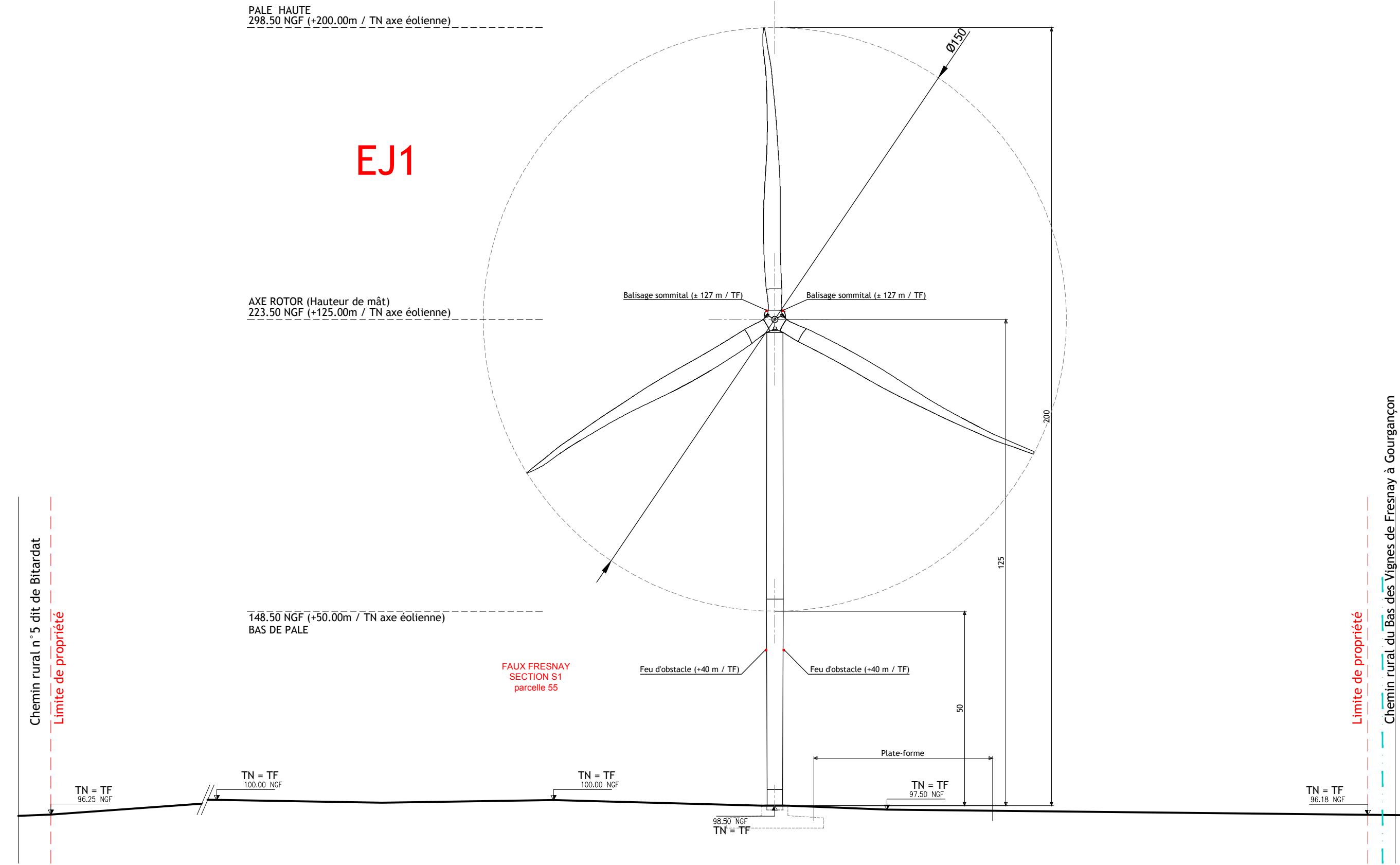
AE

30/09/2020

45



| | | | |
|---|-----------------------|---|--------------------------|
| <p>MAITRE D'OUVRAGE : EOLIE EXTENSION SUD MARNE SAS 19 Avenue Charlies de Gaulle 08300 RETHEL</p> | <p>energy</p> | <p>"EXTENSION SUD MARNE" Communes d'Angluzelles-et-Courcelles, Corroy, Faux-Fresnay, Gougançon et Oignes</p> | <p>AE</p> |
| <p>BUREAU D'ETUDES : ASTECA SAS ECOPARC - OCEANIS - Bâtiment 1b 35, rue Hérouin Tazieff 54 320 MAXEVILLE Tél. 03.83.54.04.89 - Fax. 03.83.26.51.45</p> | <p>astecca</p> | <p>ELEVATION / PROFIL - E12 1/1 000°</p> | <p>30/09/2020 46</p> |



MAITRE D'OUVRAGE :
EOLIE EXTENSION SUD MARNE SAS
19 Avenue Charlies de Gaulle
08300 RETHIEL



BUREAU D'ETUDES :
ASTECA SAS
ECOPARC - OCEANIS - Bâtiment 1b
35, rue Hérouin Tazieff
54 320 MAXEVILLE
Tél. 03.83.54.04.89 - Fax. 03.83.28.51.45



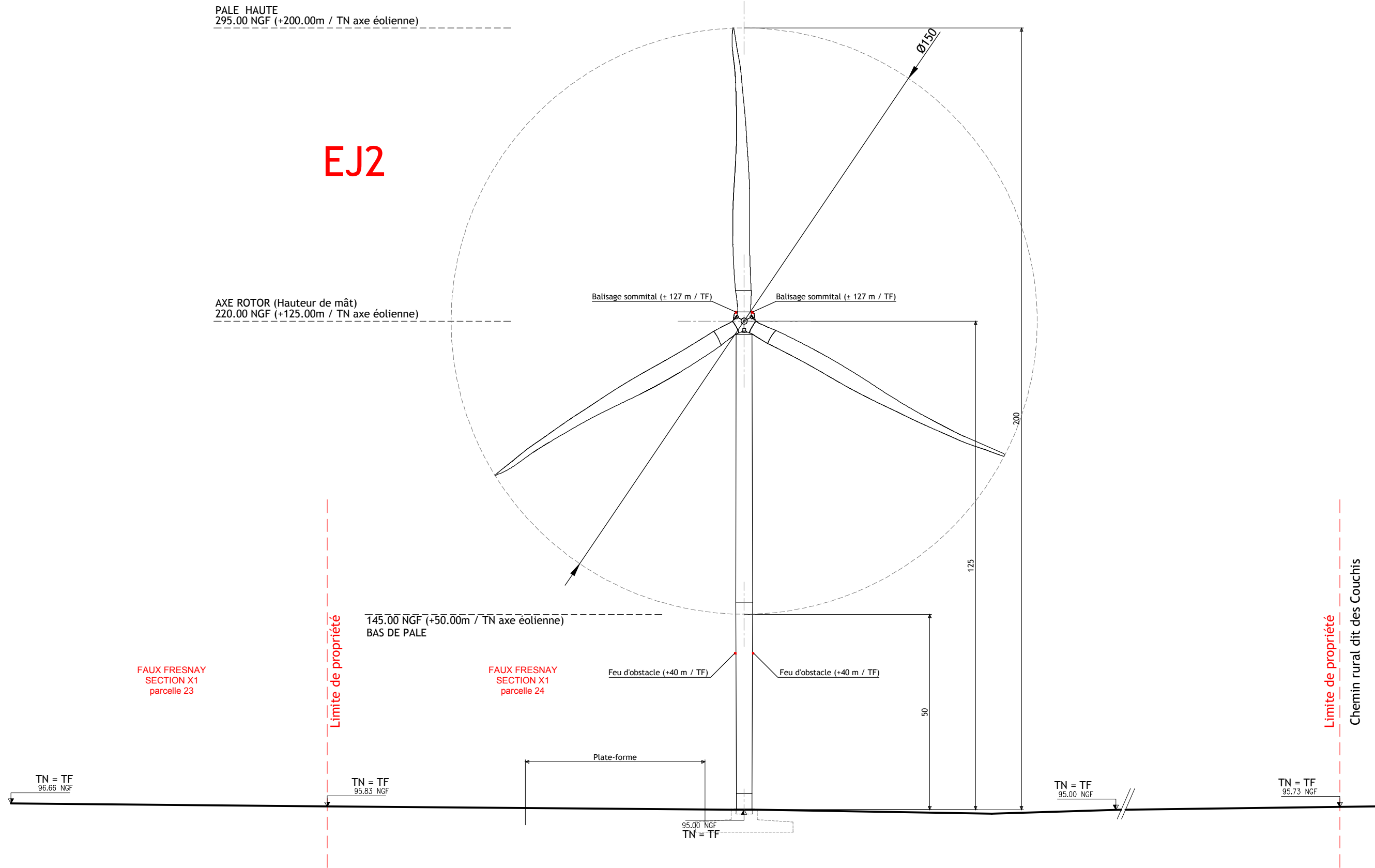
"EXTENSION SUD MARNE"
Communes d'Angluzelles-et-Courcelles, Corroy, Faux-Fresnay, Gourgançon et Oignes

ELEVATION / PROFIL - EJ1
1/1 000°

AE

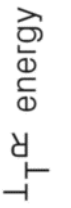
30/09/2020

47



MAITRE D'OUVRAGE :
EOLIE EXTENSION SUD MARNE SAS
19 Avenue Charlies de Gaulle
08300 RETHIEL

BUREAU D'ETUDES :
ASTECA SAS
ECOPARC - OCEANIS - Bâtiment 1b
35, rue Hérouin Tazieff
54 320 MAXEVILLE
Tél. 03.83.54.04.69 - Fax. 03.83.26.51.45



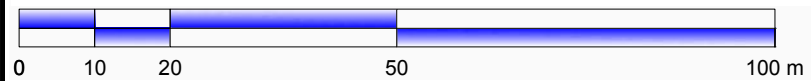
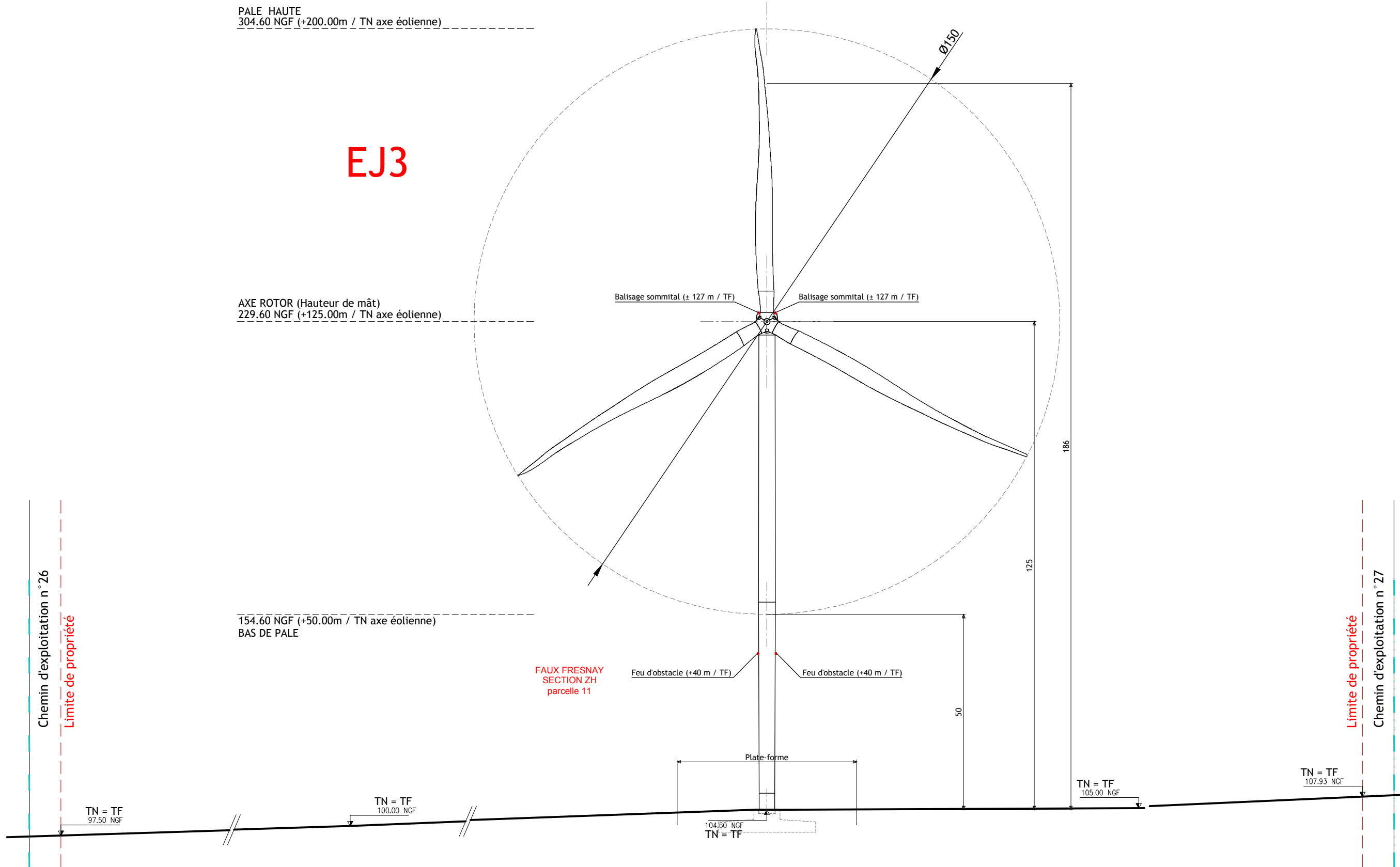
"EXTENSION SUD MARNE"
Communes d'Angluzelles-et-Courcelles, Corroy, Faux-Fresnay, Gougançon et Oignes



ELEVATION / PROFIL - EJ2
1/1 000°

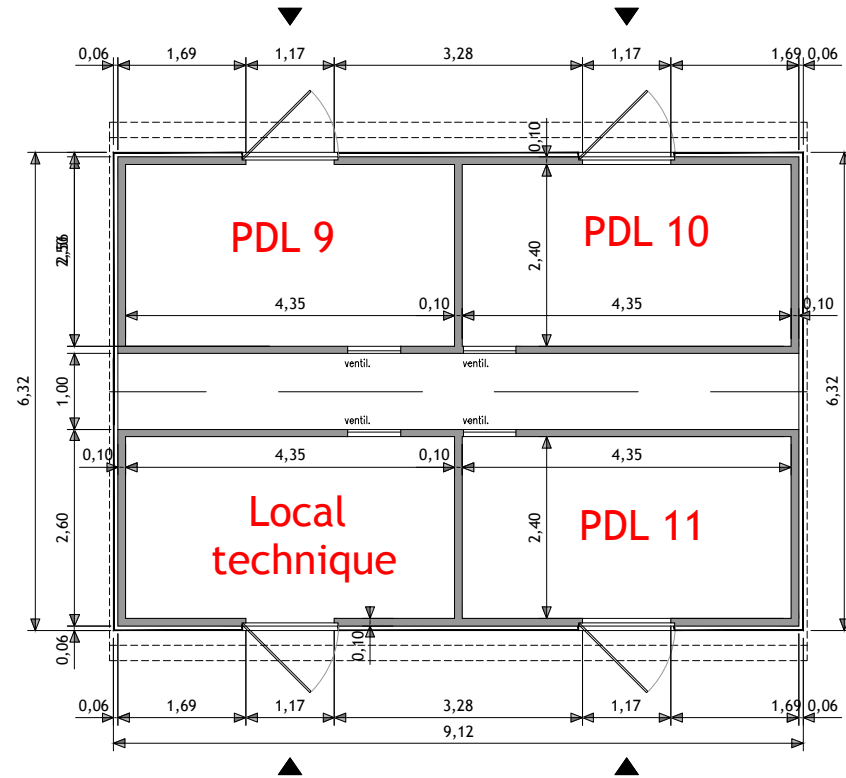
AE

30/09/2020

48

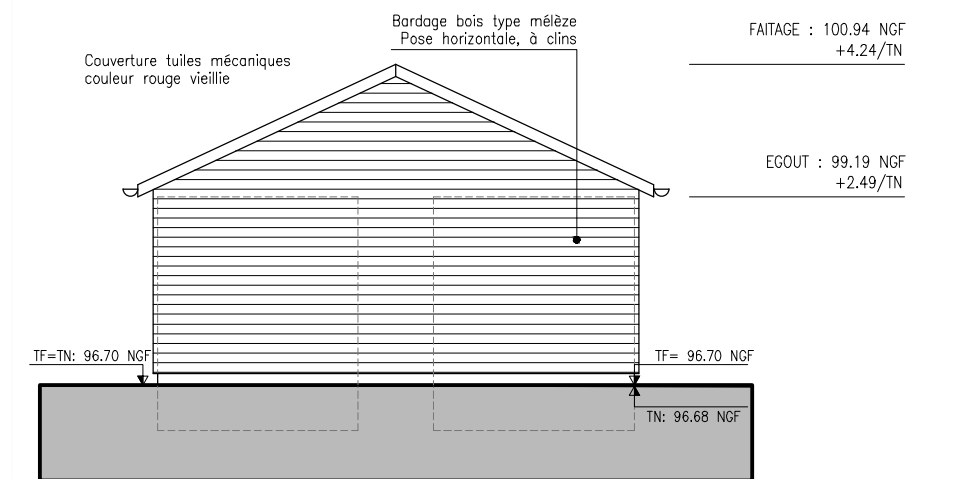
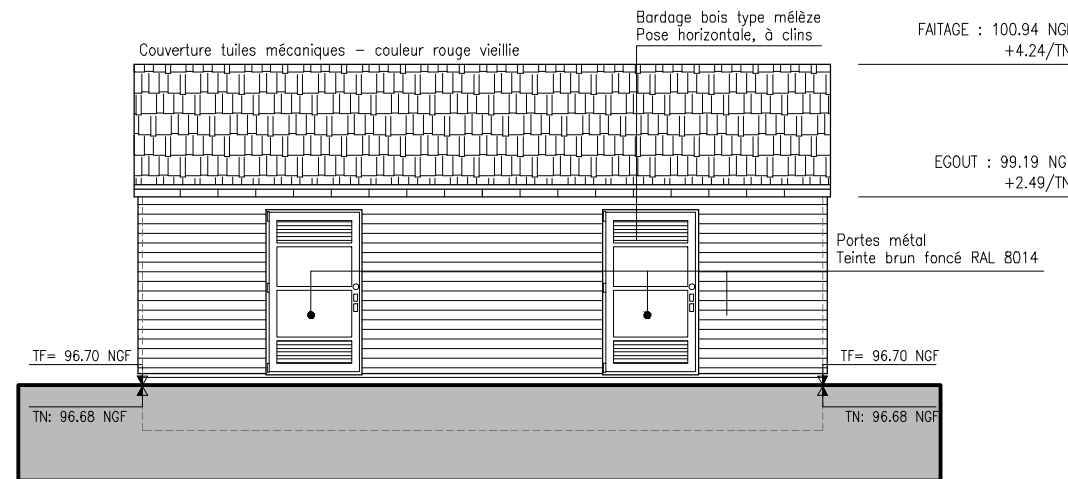
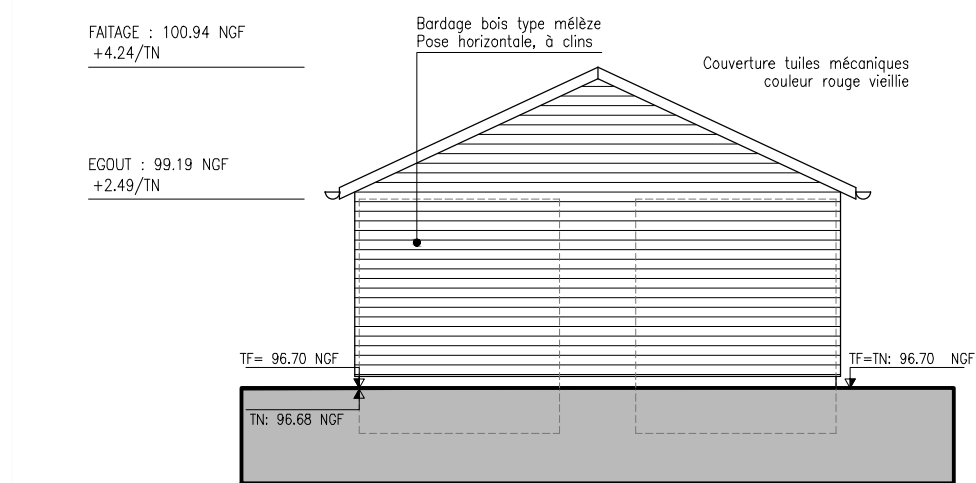
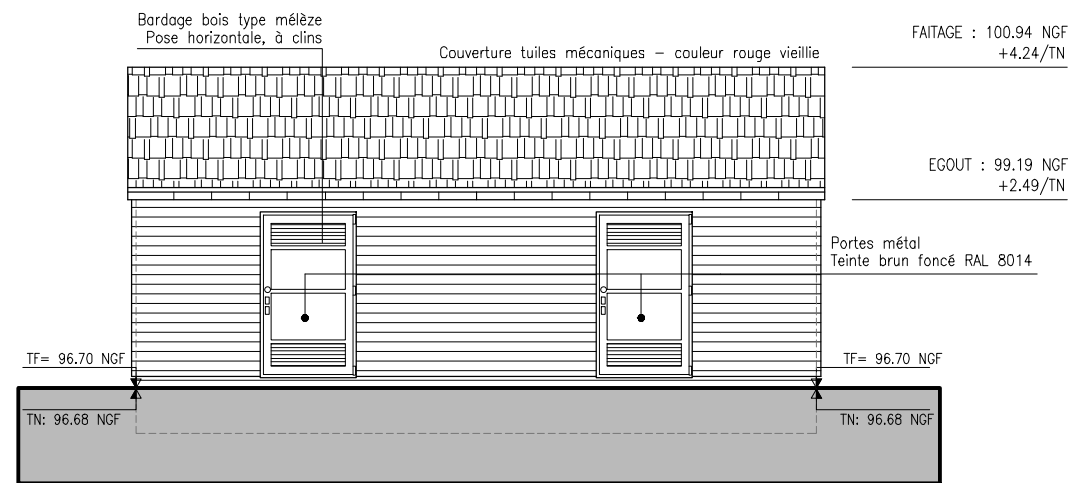


| | | | |
|-----------|---|--|--|
| AE | "EXTENSION SUD MARNE" <small>Communes d'Angluzelles-et-Courcelles, Corroy, Faux-Fresnay, Gougançon et Oignes</small> |   | MAITRE D'OUVRAGE : EOLE EXTENSION SUD MARNE SAS 19 Avenue Charlies de Gaulle 08300 RETHEL |
| | ELEVATION / PROFIL - EJ3 1/1 000° | BUREAU D'ETUDES : ASTECA SAS ECOPARC - OCEANIS - Bâtiment 1b 35, rue Hérouin Tazieff 54 320 MAXEVILLE Tél. 03.83.54.04.89 - Fax. 03.83.26.51.45 | |
| | | | 30/09/2020 |
| | | | 49 |



Principe PDL type

VUE EN PLAN - Ech : 1/100°



FACADE NORD - Ech : 1/100°

FACADE OUEST - Ech : 1/100°

FACADE SUD - Ech : 1/100°

FACADE EST - Ech : 1/100°

MAITRE D'OUVRAGE :
EOLIE EXTENSION SUD MARNE SAS
19 Avenue Charrieres de Gaulle
08300 RETHIEL

BUREAU D'ETUDES :
ASTECA SAS
ECOPARC - OCEANIS - Bâtiment 1b
35, rue Haroun Tazieff
54 320 MAXEVILLE
Tél. 03.83.54.04.69 - Fax. 03.83.28.51.45



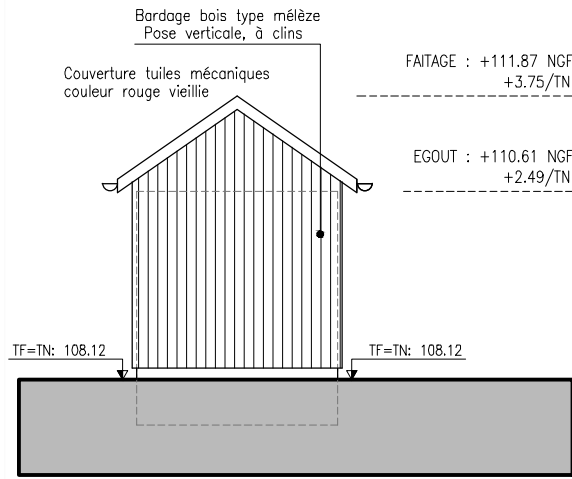
"EXTENSION SUD MARNE"
Communes d'Angluzelles-et-Courcelles, Corroy, Faux-Fresnay, Gougançon et Ognès

PLAN/FACADES - Poste de Livraison (PDL 9/10 et 11)
1/100° & 1/200°

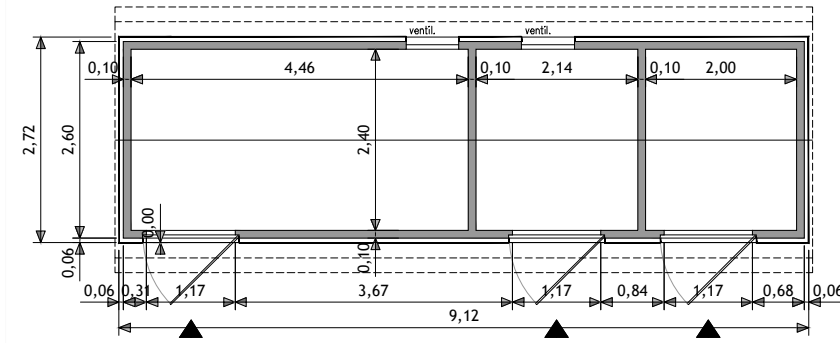
AE

30/09/2020

50



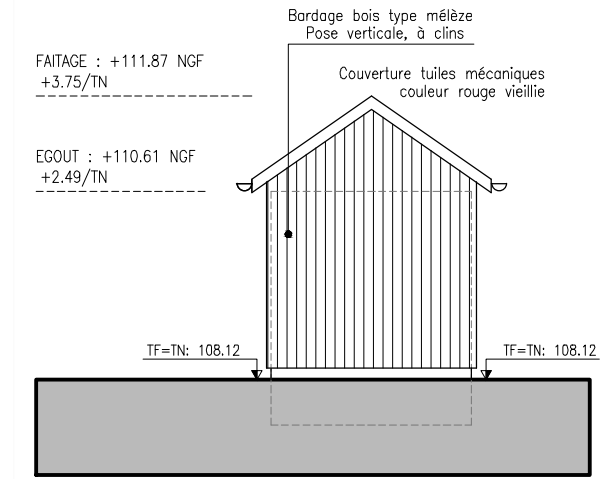
FACADE SUD-OUEST - Ech : 1/100°



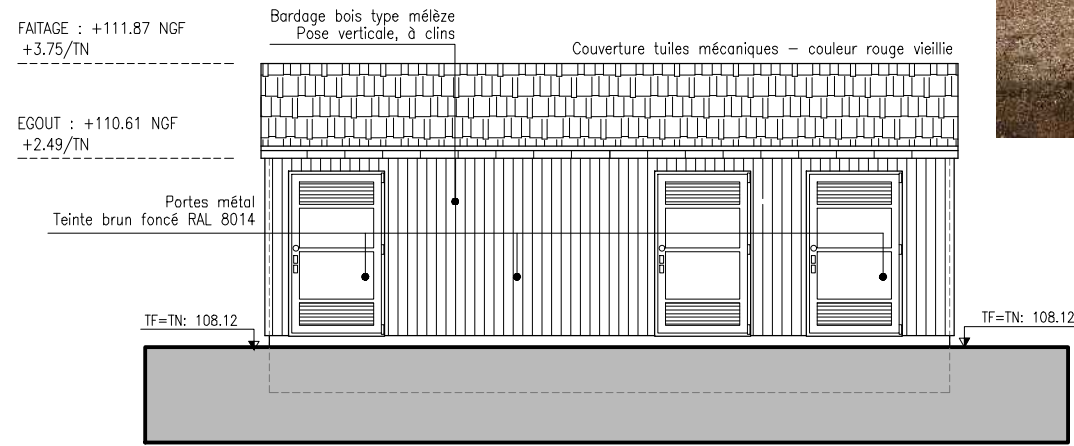
VUE EN PLAN TYPE - Ech : 1/100°



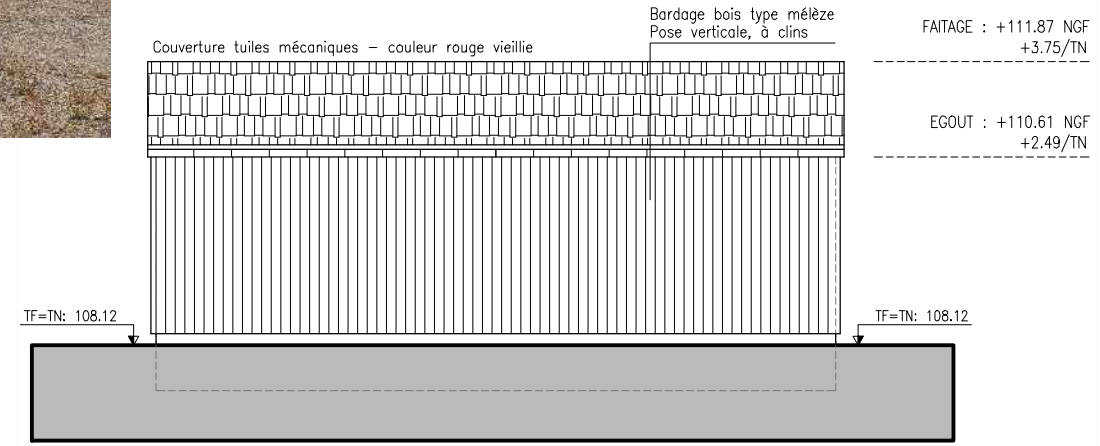
Photographie PDL type



FACADE NORD-EST - Ech : 1/100°

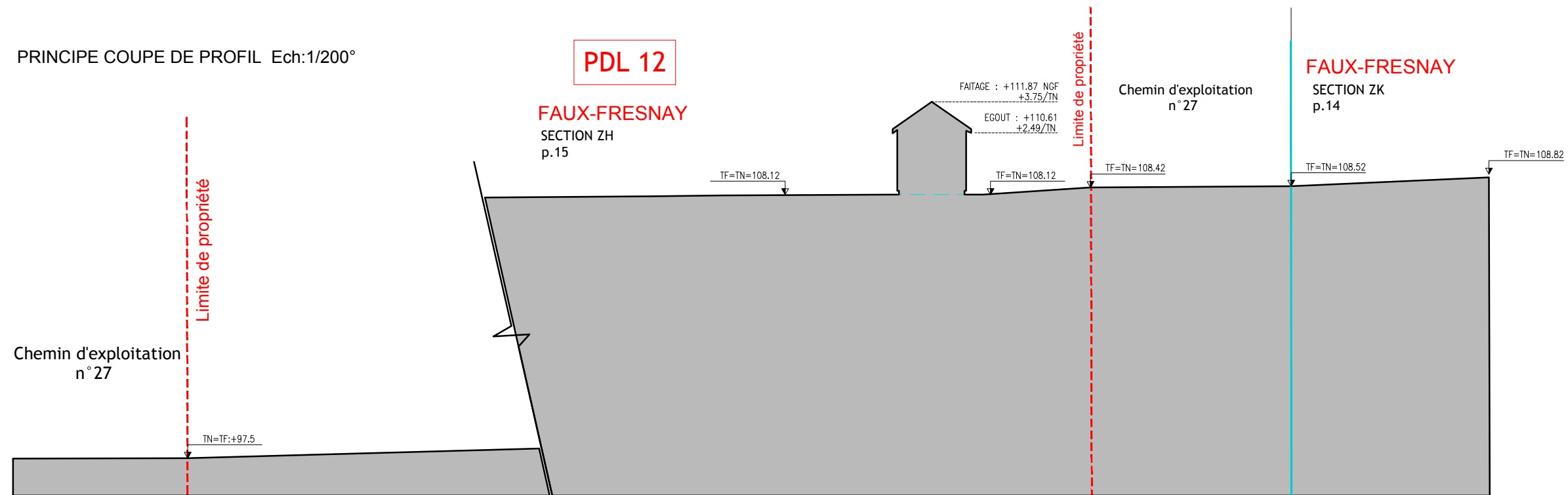


FACADE SUD-EST - Ech : 1/100°



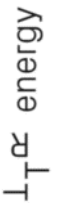
FACADE NORD-OUEST - Ech : 1/100°

PRINCIPE COUPE DE PROFIL Ech:1/200°



MAITRE DOUVRE :
EOLIE EXTENSION SUD MARNE SAS
19 Avenue Charrier de Gaulle
08300 RETHIEL

BUREAU DETUDES :
ASTECA SAS
ECOPARC - OCEANIS - Bâtiment 1b
35, rue Haroun Tazieff
54 320 MAXEVILLE
Tél. 03.83.54.04.89 - Fax. 03.83.28.51.45



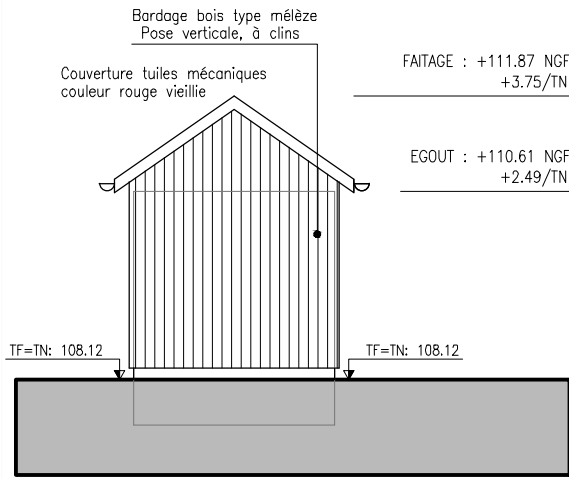
"EXTENSION SUD MARNE"
Communes d'Angluzelles-et-Courcelles, Corroy, Faux-Fresnay, Gougançon et Ognès

PLAN/FACADES/PROFIL - Poste de Livraison (PDL 12)
1/100° & 1/200°

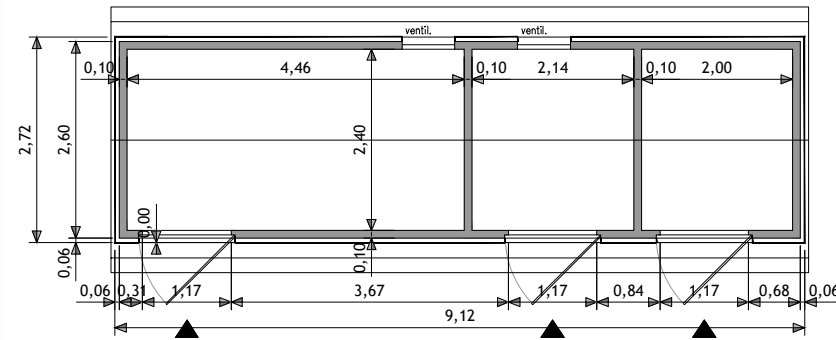
AE

30/09/2020

51



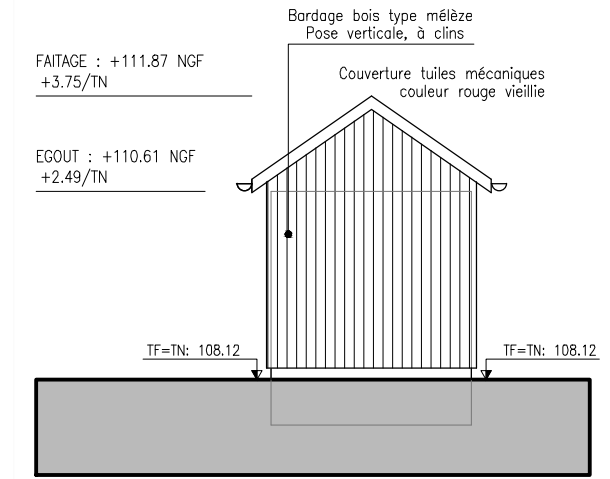
FACADE SUD-EST - Ech : 1/100°



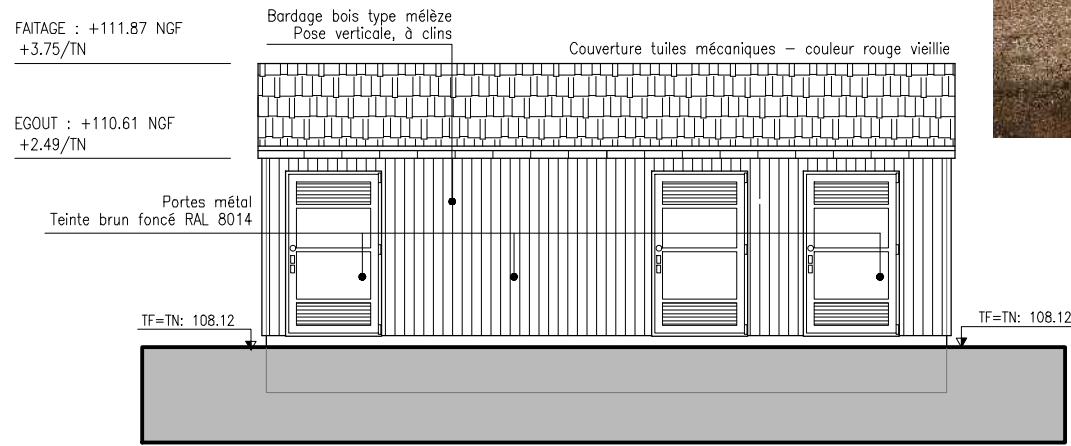
VUE EN PLAN TYPE - Ech : 1/100°



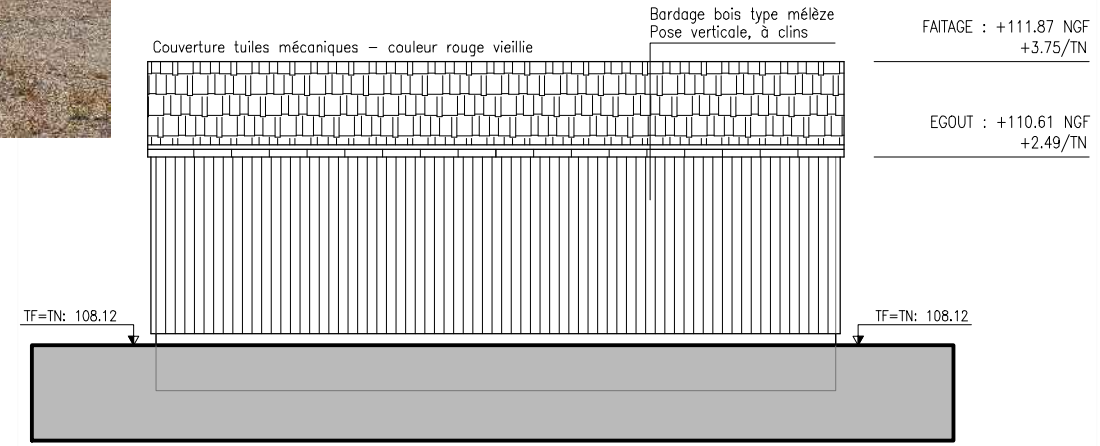
Photographie PDL type



FACADE NORD-OUEST - Ech : 1/100°

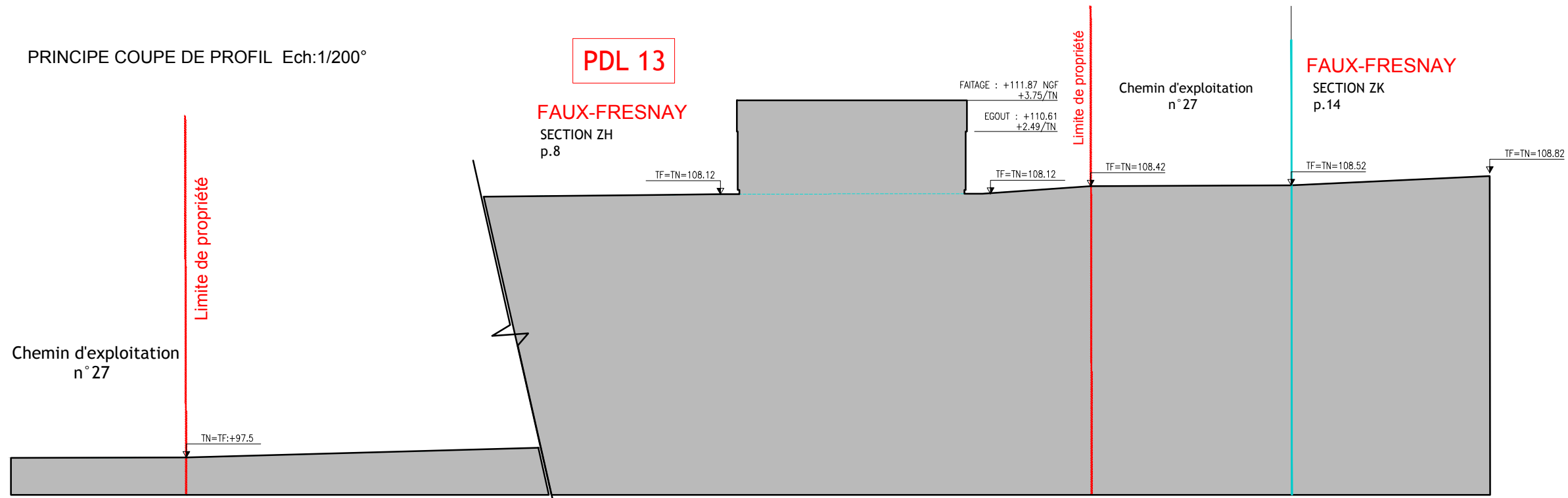


FACADE NORD-EST - Ech : 1/100°



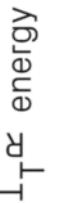
FACADE SUD-OUEST - Ech : 1/100°

PRINCIPE COUPE DE PROFIL Ech:1/200°



MAITRE DOUVREAGE :
EOLIE EXTENSION SUD MARNE SAS
19 Avenue Charrieres de Gaulle
08300 RETHHEL

BUREAU D'ETUDES :
ASTECA SAS
ECOPARC - OCEANIS - Bâtiment 1b
35, rue Haroun Tazieff
54 320 MAXEVILLE
Tél. 03.83.54.04.89 - Fax. 03.83.28.51.45



"EXTENSION SUD MARNE"
Communes d'Angluzelles-et-Courcelles, Corroy, Faux-Fresnay, Gougançon et Ognès

PLAN/FACADES/PROFIL - Poste de Livraison (PDL 13)
1/100° & 1/200°

AE

30/09/2020

52



Repérage des vues - Page 03

PHOTOGRAPHIE PROCHE - Repère VUE 1



INSERTION - VUE PROCHE (prise en compte des projets éoliens ICPE acceptés)



Repérage des vues - Page 03

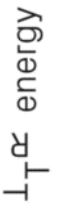
PHOTOGRAPHIE LOINTAINE - Repère VUE 2



INSERTION - VUE LOINTAINE (prise en compte des projets éoliens ICPE acceptés)

MAITRE D'OUVRAGE :
EOLIE EXTENSION SUD MARNE SAS
19 Avenue Charliés de Gaulle
08300 RETHIEL

BUREAU D'ETUDES :
ASTECA SAS
ECOPARC - OCEANIS - Bâtiment 1b
35, rue Haroun Tazieff
54 320 MAXEVILLE
Tél. 03.83.54.04.89 - Fax. 03.83.28.51.45



"EXTENSION SUD MARNE"

Communes d'Angluzelles-et-Courcelles, Corroy, Faux-Fresnay, Gougançon et Ognés

INSERTIONS ET PHOTOGRAPHIES EOLIENNES (1/2)
Environnement proche et lointain

AE

30/09/2020

51



Repérage des vues sur planche 03

PHOTOGRAPHIE PROCHE - Repère VUE 3



INSERTION - VUE PROCHE



Repérage des vues sur planche 03

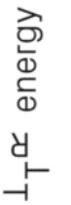
PHOTOGRAPHIE LOINTAINE - Repère VUE 4



INSERTION - VUE LOINTAINE

MAITRE D'OUVRAGE :
EOLIE EXTENSION SUD MARNE SAS
19 Avenue Charliés de Gaulle
08300 RETHEL

BUREAU D'ETUDES :
ASTECA SAS
ECOPARC - OCEANIS - Bâtiment 1b
35, rue Haroun Tazieff
54 320 MAXEVILLE
Tél. 03.83.54.04.89 - Fax. 03.83.28.51.45



"EXTENSION SUD MARNE"
Communes d'Angluzelles-et-Courcelles, Corroy, Faux-Fresnay, Gougançon et Ognés

INSERTIONS ET PHOTOGRAPHIES EOLIENNES (2/2)
(Environnement proche et lointain)

AE

30/09/2020

52

TABLEAU DE COORDONNEES

EXTENSION SUD MARNE – Coordonnées 30/09/2020

| Éoliennes | Référentiel fichier .dwg | | Lambert 2 étendu E | Lambert 2 étendu N | Lambert 93 E | Lambert 93 N | WGS 84 UTM30 Longitude EST | WGS 84 UTM30 Latitude NORD | Cote NGF (TN) (APPROXIMATIF) |
|------------------|--------------------------|------------------|-----------------------|-----------------------|-----------------|-----------------|-------------------------------|-------------------------------|---------------------------------|
| | Lambert 1 N E | Lambert 1 N N | | | | | | | |
| EF1 | 716131.2712 | 110878.2952 | 716184.002 | 2411054.317 | 767274.308 | 6843434.354 | 3°54'50.08105" | 48°41'15.24670" | 103,40 |
| EF2 | 716753.8178 | 110894.8769 | 716806.842 | 2411070.366 | 767896.850 | 6843445.104 | 3°55'20.53079" | 48°41'15.36056" | 104,60 |
| EF3 | 717397.9842 | 110912.0562 | 717451.312 | 2411086.991 | 768541.013 | 6843456.247 | 3°55'52.03804" | 48°41'15.47670" | 104,50 |
| EF4 | 718012.2492 | 110915.0025 | 718065.854 | 2411089.399 | 769155.148 | 6843453.437 | 3°56'22.06884" | 48°41'15.15033" | 108,50 |
| EG1 | 716448.9697 | 110088.0376 | 716501.157 | 2410263.433 | 767584.536 | 6842641.324 | 3°55'04.80092" | 48°40'49.45339" | 95,00 |
| EG2 | 717085.0746 | 110104.4347 | 717137.557 | 2410279.283 | 768220.628 | 6842651.762 | 3°55'35.90879" | 48°40'49.55092" | 98,70 |
| EG3 | 717657.1983 | 110118.9565 | 717709.946 | 2410293.311 | 768792.737 | 6842660.920 | 3°56'03.88755" | 48°40'49.62932" | 105,00 |
| EH1 | 718520.2132 | 109383.4673 | 718572.693 | 2409556.739 | 769648.636 | 6841917.534 | 3°56'45.30141" | 48°40'25.23000" | 96,30 |
| EC9 | 723101.1236 | 110139.4055 | 723156.293 | 2410308.884 | 774235.423 | 6842630.230 | 4°00'29.98707" | 48°40'46.46923" | 117,00 |
| ED8 | 722820.1915 | 109397.8157 | 722874.558 | 2409567.226 | 773947.591 | 6841891.481 | 4°00'15.45441" | 48°40'22.66869" | 120,50 |
| EI1 | 719287.2317 | 108555.0894 | 719339.309 | 2408727.323 | 770407.684 | 6841082.184 | 3°57'21.91578" | 48°39'57.88687" | 98,60 |
| EI2 | 720360.2264 | 108558.6763 | 720412.768 | 2408729.953 | 771480.416 | 6841075.697 | 3°58'14.34875" | 48°39'57.25335" | 102,60 |
| EJ1 | 718892.7926 | 107513.8575 | 718943.778 | 2407685.997 | 770003.598 | 6840044.939 | 3°57'01.55296" | 48°39'24.46016" | 98,50 |
| EJ2 | 719447.4687 | 107515.7242 | 719498.690 | 2407687.372 | 770558.133 | 6840041.601 | 3°57'28.65282" | 48°39'24.13525" | 95,00 |
| EJ3 | 720516.0026 | 107519.2731 | 720567.678 | 2407689.967 | 771626.396 | 6840035.117 | 3°58'20.85795" | 48°39'23.50278" | 104,60 |
| PDL 9 / 10 et 11 | 716749.1878 | 110221.9862 | 720875.445 | 2407618.625 | 771933.342 | 6839961.211 | 3°58'35.81457" | 48°39'20.98722" | 96,70 |
| PDL 12 | 720825.1018 | 107447.1039 | 720876.843 | 2407617.490 | 771934.730 | 6839960.065 | 3°58'35.88166" | 48°39'20.94953" | 108,12 |
| PDL 13 | 720745.6544 | 107351.0400 | 720797.275 | 2407521.457 | 771854.403 | 6839864.774 | 3°58'31.89841" | 48°39'17.89628" | 108,12 |

MAITRE D'OUVRAGE :
EOLIE EXTENSION SUD MARNE SAS
19 Avenue Charliés de Gaulle
08300 RETHEL

BUREAU D'ETUDES :
ASTECA SAS
ECOPARC - OCEANIS - Bâtiment 1b
35, rue Haroun Tazieff
54 320 MAXEVILLE
Tél. 03.83.54.04.89 - Fax. 03.83.28.51.45

L-T energy



"EXTENSION SUD MARNE"

Communes d'Angluzelles-et-Courcelles, Corroy, Faux-Fresnay, Gougançon et Ognès

RECAPITULATIF
(Coordonnées)

AE

30/09/2020

55

RECAPITULATIF PARCELLES / PROPRIETAIRES

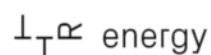
Les présents plans sont exclusivement destinés à la Demande d'Autorisation Environnementale. Ils ne sont pas des plans d'exécution et ne peuvent donc en aucun cas être directement utilisés pour réaliser la construction. Toute reproduction même partielle interdite sans accord écrit du maître d'œuvre.

| EF1 | | | | | COMMUNE DE OGNES | | | | |
|--------------------------------------|--|-------------------|------------------------|---|--------------------------------------|--|--|--|--|
| Implantation | ZD | 11 | 60 700 m ² | M&Mme PERRIER Claude et Suzanne | | | | | |
| Survol | ZD | 12 | 28 530 m ² | M&Mme PERRIER Pascal et Isabelle | | | | | |
| Survol | ZD | 13 | 44 570 m ² | Mme TRECHE Roselyne | | | | | |
| EF2 | | | | | COMMUNE DE OGNES | | | | |
| Implantation | ZD | 22 | 49 700 m ² | M. SOSSON Alain | | | | | |
| Implantation | ZD | 23 | 68 750 m ² | M&Mme BOSSAT Jacques et Claudine | | | | | |
| Survol | ZD | 6 | 104 534 m ² | Mme GODIN Henriette née COFFINET | | | | | |
| Survol | ZD | 5 | 41378 m ² | M. GUILLEMONT Gilbert | | | | | |
| Survol | Chemin dit du Point de Vue | | | Mairie de Oignes | | | | | |
| EF3 | | | | | COMMUNE DE CORROY | | | | |
| Implantation | ZN | 20 | 64 840 m ² | M. RONGEMAILLE Laurent | | | | | |
| Survol | ZN | 19 | 26 200 m ² | Mme PONCELET Christiane et DELAITRE Monique | | | | | |
| Survol | ZN | 21 | 88740 m ² | M. GODMET Jean-Marie | | | | | |
| EF4 | | | | | COMMUNE DE CORROY | | | | |
| Implantation | ZM | 9 | 64 625 m ² | M. ROYER Dominique | | | | | |
| Implantation | ZM | 13 | 4 836 m ² | Mme SOSSON | | | | | |
| COMMUNES D'ANGLUZELLES ET COURCELLES | | | | | | | | | |
| Survol | ZA | 1 | 81 659 m ² | M&Mme DELAITRE Regis et Maryse | | | | | |
| EG1 | | | | | COMMUNES D'ANGLUZELLES ET COURCELLES | | | | |
| Implantation | ZC | 6 | 63 420 m ² | Mme PRADIER Viviane | | | | | |
| EG2 | | | | | COMMUNES D'ANGLUZELLES ET COURCELLES | | | | |
| Implantation | Z | 200 | 24 373 m ² | M. BRADIER Jérôme | | | | | |
| Survol | ZC | 12 | 71 800 m ² | M. BRADIER Jérôme | | | | | |
| Survol | Z | 169 | 6 650 m ² | GFA des Trois Pins | | | | | |
| Survol | Z | 203 | 57 134 m ² | GFA des Trois Pins | | | | | |
| Survol | Z | 170 | 2840 m ² | GFA des Trois Pins | | | | | |
| Survol | ZC | 11 | 3 520 m ² | AF d'Angluzelles et Courcelles | | | | | |
| EG3 | | | | | COMMUNES D'ANGLUZELLES ET COURCELLES | | | | |
| Implantation | ZD | 28 | 65 820 m ² | Mme PRADIER Viviane | | | | | |
| Survol | ZD | 27 | 25 340 m ² | EARL Charpentier Renon | | | | | |
| Survol | ZD | 29 | 84 500 m ² | Mme CHAMPY Françoise | | | | | |
| EH1 | | | | | COMMUNES DE FAUX-FRESNAY | | | | |
| Implantation | Z1 | 33 | 24 980 m ² | M. PIERRE Albert | | | | | |
| Survol | Z1 | 34 | 22 938 m ² | M&Mme VERKINDEREN Eric | | | | | |
| Survol | Z1 | 32 | 9800 m ² | M. & Mme Xavier DENOUVILLIEZ | | | | | |
| EC9 | | | | | GOURGANÇON | | | | |
| Implantation | ZX | 17 | 104 025 m ² | M. GARNESON Jean-Loup | | | | | |
| Survol | YB | 4 | 115 840 m ² | M. GODMET Jean-Marie | | | | | |
| Survol | Chemin dit de L'Eperon | | | AFR de Gourgauçon | | | | | |
| ED8 | | | | | GOURGANÇON | | | | |
| Implantation | ZX | 10 | 108 650 m ² | M. SAVART | | | | | |
| Survol | ZX | 9 | 167 120 m ² | M. PINPERNET Alain et M. PINPERNET Anthony | | | | | |
| E11 | | | | | FAUX-FRESNAY | | | | |
| Implantation | Z3 | 79 | 61 125 m ² | Usufr : Mme CHABOT Jacqueline / Nu Propr : M. CHABOT Laurent / Nu Propr : M. CHABOT Vincent | | | | | |
| Implantation | Z3 | 80 | 51 724 m ² | Mairie de FAUX-FRESNAY | | | | | |
| Survol | Y1 | 13 | 50 232 m ² | Propr : Mme CARRUT Lucienne | | | | | |
| Survol | Y1 | 12 | 31 671 m ² | M. & Mme BORDIER Francis et Simone | | | | | |
| Survol | Chemin rural n°5 dit de Bitardat | | | AFR de Faux-Fresnay | | | | | |
| E12 | | | | | FAUX-FRESNAY | | | | |
| Implantation | ZE | 2 | 135 930 m ² | GFA de la Forge | | | | | |
| Implantation | ZE | 1 (Ch.exploit.22) | 5 950 m ² | AFR de Faux-Fresnay | | | | | |
| Survol | ZD | 7 | 132 880 m ² | M. & Mme BORDIER Francis et Simone | | | | | |
| EJ1 | | | | | FAUX-FRESNAY | | | | |
| Implantation | S1 | 55 | 35 316 m ² | M. PIQUET Paul | | | | | |
| Survol | S1 | 54 | 62 698 m ² | M. PIQUET Paul | | | | | |
| Survol | S1 | 56 | 84 278 m ² | Mme VINOT Françoise | | | | | |
| EJ2 | | | | | FAUX-FRESNAY | | | | |
| Implantation | X1 | 24 | 25 437 m ² | Mme VERDIER Huguette | | | | | |
| Survol | X1 | 23 | 13 524 m ² | M. BARBIER Louis et Eliane | | | | | |
| Survol | ZE | 17 | 112 850 m ² | Mme CARRUT Lucienne | | | | | |
| Survol | Chemin rural dit le Grand Chemin d'Arcy-sur-Aube à Sézanne | | | AFR de Faux-Fresnay | | | | | |
| EJ3 | | | | | FAUX-FRESNAY | | | | |
| Implantation | ZH | 13 | 36 370 m ² | M. BARBIER Guy | | | | | |
| Implantation | ZH | 11 | 23 800 m ² | Mme DURAND Marcelle née VILLENET | | | | | |
| Implantation | ZH | 10 | 25 050 m ² | NI : M. JACQUET Patrice / NI : Mme JACQUET Océane / Usufr: M. JACQUET Gilles | | | | | |
| Implantation | ZH | 9 | 3 300 m ² | M. JACQUET Gilles | | | | | |
| Implantation | ZH | 8 | 9 170 m ² | NI : M. JACQUET Patrice / NI : Mme JACQUET Océane / Usufr: M. JACQUET Gilles | | | | | |
| Survol | ZH | 15 | 22 750 m ² | PI : Mme PRUDHOMME Colette | | | | | |
| Survol | ZH | 14 | 4 910 m ² | Usufr : M. PRUDHOMME Guy / Usufr : Mme PRUDHOMME Colette / Nu Propr : M. PRUDHOMME Eric | | | | | |
| Survol | ZH | 7 | 57 530 m ² | NI : M. JACQUET Patrice / NI : Mme JACQUET Océane / Usufr: M. JACQUET Gilles | | | | | |
| PDL 9/10/11 | | | | | COMMUNE DE OGNES | | | | |
| Implantation | ZD | 20 | 30 590 m ² | M.&Mme BRISSOT Francis et Marie-Claire et BRISSOT Cyrielle | | | | | |
| PDL 12 | | | | | FAUX-FRESNAY | | | | |
| Implantation | ZH | 15 | 22 750 m ² | PI : Mme PRUDHOMME Colette | | | | | |
| PDL 13 | | | | | FAUX-FRESNAY | | | | |
| Implantation | ZH | 8 | 9 170 m ² | NI : M. JACQUET Patrice / NI : Mme JACQUET Océane / Usufr: M. JACQUET Gilles | | | | | |

AE

"EXTENSION SUD MARNE"

Communes d'Angluzelles-et-Courcelles, Corroy, Faux-Fresnay, Gourgauçon et Oignes



MAITRE D'OUVRAGE :
EOLE EXTENSION SUD MARNE SAS
19 Avenue Charles de Gaulle
08300 RETHEL

RECAPITULATIF (Parcelles/Propriétaires)



BUREAU D'ETUDES :
ASTECA SAS
ECOPARC - OCEANIS - Bâtiment 1b
35, rue Haroun Tazieff
54 320 MAXEVILLE
Tél. 03.83.54.04.69 - Fax. 03.83.28.51.45